



# Městský úřad Kostelec nad Orlicí

Odbor dopravy - obecní živnostenský úřad

Palackého náměstí 38, 517 41 Kostelec nad Orlicí

Došlo dne: 15.06.2017  
Naše značka: ODOŽÚ 2424/2017-13700/2017-  
nk  
Vyřizuje: Nikola Kopecká  
Telefon: 725390489  
E-mail: nkopecka@muko.cz  
Datum: 15.06.2017

## VEŘEJNÁ VYHLÁŠKA

### OPATŘENÍ OBECNÉ POVAHY Stanovení přechodné úpravy provozu

Městský úřad Kostelec nad Orlicí, Odbor dopravy – obecní živnostenský úřad jako příslušný orgán státní správy ve věcech stanovení místní a přechodné úpravy provozu na pozemních komunikacích, na silnicích II. a III. tříd, místních komunikací a veřejně přístupných účelových komunikací, dle ustanovení § 124 odst. 1 a odst. 6 zákona č. 361/2000 Sb., o provozu na pozemních komunikacích a o změnách některých zákonů (dále jen „zákon o silničním provozu“), v souladu s ustanovením § 171 zákona č. 500/2004 Sb., správní řád, ve znění pozdějších předpisů, na základě návrhu žadatele spol. MATEX HK s.r.o., Kladská 181/55, Slezské Předměstí, 500 03 Hradec Králové, IČO: 259 68 807 (dále jen „žadatel“), po předchozím písemném vyjádření Policie České republiky, Krajské ředitelství policie Královéhradeckého kraje, Územní odbor Rychnov nad Kněžnou - Dopravní inspektorát (dále jen „Policie ČR“) ze dne 14.06.2017 pod č. j. KRPH-56395/ČJ-2017-050706 a dále dle vyjádření Města Borohrádek, Husova 240, 517 24 Borohrádek, IČO: 002 74 739, ze dne 12.04.2017 pod č.j. 363/2017/MUBK/Mach

### stanovuje

v souladu s ustanovením § 77 odst. 1 písm. c) a odst. 5 zákona o silničním provozu, přechodnou úpravu provozu na místních komunikacích Purkyňova par. č. 445/5, Čapkova par. č. 461/29, Fučíkova par. č. 461/14, Dvořákova par. č. 461/1 a par. č. 478/2, Tyršova par. č. 142/10 a par. č. 142/22, Čechova par. č. 142/14, par. č. 142/21 a par. č. 462/19, a Smetanova par. č. 480/6, v katastrálním území Borohrádek, z důvodu zajištění rekonstrukce kabelového vedení v rámci akce „Borohrádek, ul. Havlíčkova, rekonstrukce NN“ v době od 15.6.2017 do 10.7.2017, dle grafického znázornění v příloze, za podmínek:

**Dopravní značení:** přenosné dopravní značení

**Velikost dopravního značení:** základní rozměrová řada dle ČSN 018020

**Provedení dopravního značení:** retroreflexní dle ČSN 018020

**Silnice:** místní komunikace ulice Purkyňova par. č. 445/5, Čapkova par. č. 461/29, Fučíkova par. č. 461/14, Dvořákova par. č. 461/1 a par. č. 478/2, Tyršova par. č. 142/10 a par. č. 142/22, Čechova par. č. 142/14, par. č. 142/21 a par. č. 462/19 a Dvořákova par. č. 478/2 v k. ú. Borohrádek

**Úsek:** místní komunikace ulice Purkyňova par. č. 445/5, Čapkova par. č. 461/29, Fučíkova par. č. 461/14, Dvořákova par. č. 461/1 a par. č. 478/2, Tyršova par. č. 142/10 a par. č. 142/22, Čechova par. č. 142/14, par. č. 142/21 a par. č. 462/19 a Smetanova par. č. 480/6 v k. ú. Borohrádek, viz. příloha

**Platnost úpravy:** termín od 15.06.2017 do 10.07.2017

**Důvod:** zajištění rekonstrukce kabelového vedení v rámci akce „Borohrádek, ul. Havlíčkova, rekonstrukce NN“ k. ú. Borohrádek v době od 15.06.2017 do 10.07.2017, dle grafického znázornění, viz. příloha

**Osoba odpovědná za řádné provedení přechodné úpravy:** Tomáš Kovacsik, MATEX HK s.r.o., Kladská 181/55, Slezské Předměstí, 500 03 Hradec Králové, IČO: 259 68 807, tel. 724 832 663

### **Pro umístění dopravního značení se stanovují tyto podmínky:**

1. Při umístění přechodného dopravního značení a dopravního zařízení bude postupováno dle schématu (B3, B17 a B24) ze dne 14.06.2017, schváleného Policií ČR, pod č. j. KRP-56395/ČJ-2017-050706, viz. příloha.
2. Umístění dopravního značení a zařízení bude provedeno podle technických podmínek stanovených v publikaci TP č. 66 „Zásady pro označování pracovních míst na pozemních komunikacích“ schválených Ministerstvem dopravy čj. 21/2015-120-TN/1 ze dne 12. března 2015 s účinností od 1. dubna 2015 a ČSN 018020.
3. Dopravní značení a zařízení bude provedeno v souladu s vyhláškou č. 294/2015 Sb., a ČSN EN 12 899-1, ČSN EN 1463-1.
4. Přenosné značky se umísťují spodním okrajem ve výšce nejméně 0,6 m nad úrovní vozovky a pokud možno v jednotné výšce v rámci pracovního místa.
5. Vodorovná vzdálenost bližšího okraje stálé značky nebo její konstrukce od vnějšího okraje zpevněné části krajnice nebo od obrubníku je 0,50 – 2,00 m. Vodorovná vzdálenost bližšího okraje přenosné značky od jízdního nebo pomocného pruhu je 0,50 – 4,00 m.
6. Přechodné dopravní značky musí být umístěny na podpěrných sloupcích v provedení červenobílými reflexními pruhy.
7. Viditelnost přechodného dopravního značení musí být mimo obec ze vzdálenosti minimálně 100 m a v obci ze vzdálenosti minimálně 50 m.
8. Stávající dopravní značení, které by mohlo být v kolizi s přechodnou úpravou provozu je nutné zakrýt.
9. Dopravní značení a zařízení bude sloužit přechodně. Odborné umístění přechodného dopravního značení a jeho instalaci zajistí žadatel. Dopravní značení je nutno průběžně kontrolovat a zjištěné závady neprodleně odstranit na náklady žadatele.
10. Dopravní zařízení a přechodné dopravní značky musí být zajištěny tak, aby vlivem povětrnostních podmínek nedošlo ke změně jejich polohy.
11. Po ukončení platnosti tohoto stanovení, nebo pokud bude akce ukončena dříve než termín uvedený v tomto stanovení (případě dle termínu uvedeného v rozhodnutí příslušného silničního správního úřadu), je nutné stanovené dopravní značení a zařízení odstranit a stávající dopravní značení, které bylo v kolizi s přechodným značením, odkrýt.
12. Městský úřad Kostelec nad Orlicí, Odbor dopravy – obecní živnostenský úřad, si vyhrazuje právo toto stanovení změnit nebo doplnit, pokud si to bude vyžadovat veřejný zájem.

### **Odůvodnění:**

Dne 15.06.2017 byla doručena Městskému úřadu v Kostelci nad Orlicí, Odboru dopravy – obecnímu živnostenskému úřadu, žádost právnické osoby MATEX HK s.r.o., Kladská 181/55, Slezské Předměstí, 500 03 Hradec Králové, IČO: 259 68 807 o stanovení přechodné úpravy provozu na pozemních komunikacích, spočívající v umístění dopravního značení a zařízení na místních komunikacích ulice Purkyňova par. č. 445/5, Čapkova par. č. 461/29, Fučíkova par. č. 461/14, Dvořákova par. č. 461/1 a par. č. 478/2, Tyršova par. č. 142/10 a par. č. 142/22, Čechova par. č. 142/14, par. č. 142/21 a par. č. 462/19 a Smetanova par. č. 480/6 v k. ú. Borohrádek, při částečné uzavírci výše uvedených místních komunikací, z důvodu zajištění rekonstrukce kabelového vedení v rámci akce „Borohrádek, ul. Havlíčkova, rekonstrukce NN“. Součástí žádosti je grafické znázornění, viz. příloha.

Důvodem je rekonstrukce místních komunikací ulice Purkyňova par. č. 445/5, Čapkova par. č. 461/29, Fučíkova par. č. 461/14, Dvořákova par. č. 461/1 a par. č. 478/2, Tyršova par. č. 142/10 a par. č. 142/22, Čechova par. č. 142/14, par. č. 142/21 a par. č. 462/19 a Smetanova par. č. 480/6 v k. ú. Borohrádek a to v termínu od 15.06.2017 – 10.07.2017.

Při posuzování žádosti vycházel Městský úřad Kostelec nad Orlicí, Odbor dopravy – obecní živnostenský úřad ze situace v místě, z podkladů žádosti, z podmínek stanovených v § 78 zákona o silničním provozu, z vyjádření Policie ČR ze dne 14.06.2017 pod č. j. KRP-56395/ČJ-2017-050706 a z vyjádření Města Borohrádek, Husova 240, 517 24 Borohrádek, IČO: 002 74 739, včetně schématu, který tvoří přílohu stanovení dopravního značení.

Umístění výše uvedených dopravních značek a dopravního zařízení, dle tohoto stanovení přechodné úpravy provozu na předmětných pozemních komunikacích, je nezbytné pro zajištění bezpečnosti a plynulosti provozu na pozemních komunikacích.

Správní orgán žádost posoudil dle platné právní úpravy, dle zákona o silničním provozu a dle vyhlášky č. 294/2015 Sb., kterou se provádějí pravidla provozu na pozemních komunikacích a zpracoval návrh stanovení předmětné přechodné úpravy provozu na místních komunikacích ve shora uvedeném znění.

Dle ustanovení § 77 odst. 5 zákona o silničním provozu stanoví místní a přechodnou úpravu provozu na pozemních komunikacích příslušný správní orgán opatřením obecné povahy, jde-li o světelné signály, příkazové a zákazové dopravní značky, dopravní značky upravující přednost a dodatkové tabulky k nim nebo jiné dopravní značky ukládající účastníkovi silničního provozu povinnosti odchylné od obecné úpravy provozu na pozemních komunikacích. Jde-li o stanovení přechodné úpravy provozu na pozemních komunikacích, nedoručuje příslušný správní úřad návrh opatření obecné povahy a nevyzývá dotčené osoby k podávání připomínek nebo námitek.

### **Poučení:**

Toto opatření obecné povahy se oznamuje veřejnou vyhláškou a nabývá účinnosti pátým dnem po dni vyvěšení veřejné vyhlášky, v souladu s ustanovením § 77 odst. 5 zákona o silničním provozu. Proti opatření obecné povahy nelze v souladu s ustanovením § 173 odst. 2 správního řádu podat opravný prostředek. Soulad opatření obecné povahy s právními předpisy lze posoudit v přezkumném řízení. Usnesení o zahájení přezkumného řízení lze vydat do 3 let od účinnosti opatření

„otisk úředního razítka“

Nikola Kopecká, v.r.  
referentka Odboru dopravy - obecního živnostenského úřadu

**Toto opatření obecné povahy musí být vyvěšeno nejméně po dobu 15 dnů na úřední desce Městského úřadu Kostelec nad Orlicí. Opatření obecné povahy nabývá účinnosti pátým dnem po vyvěšení. Vývěsní lhůta začíná den následující po dni vyvěšení. Sejmutí veřejné vyhlášky je možné následující pracovní den po posledním dni lhůty pro vyvěšení. Tento dokument musí být zveřejněn též způsobem umožňující dálkový přístup.**

Datum vyvěšení: .....

Datum sejmutí: .....

Razítko a podpis oprávněné osoby, potvrzující vyvěšení a sejmutí dokumentu: .....

Razítko:

**Účastníci řízení:**

1. MATEX HK s.r.o., Kladská 181/55, Slezské Předměstí, 500 03 Hradec Králové, IČO: 259 68 81
2. Město Borohrádek, Husova 240, 517 24 Borohrádek, IČO: 002 74 739
3. Ostatní – veřejná vyhláška  
- Městský úřad Kostelec nad Orlicí – úřední deska

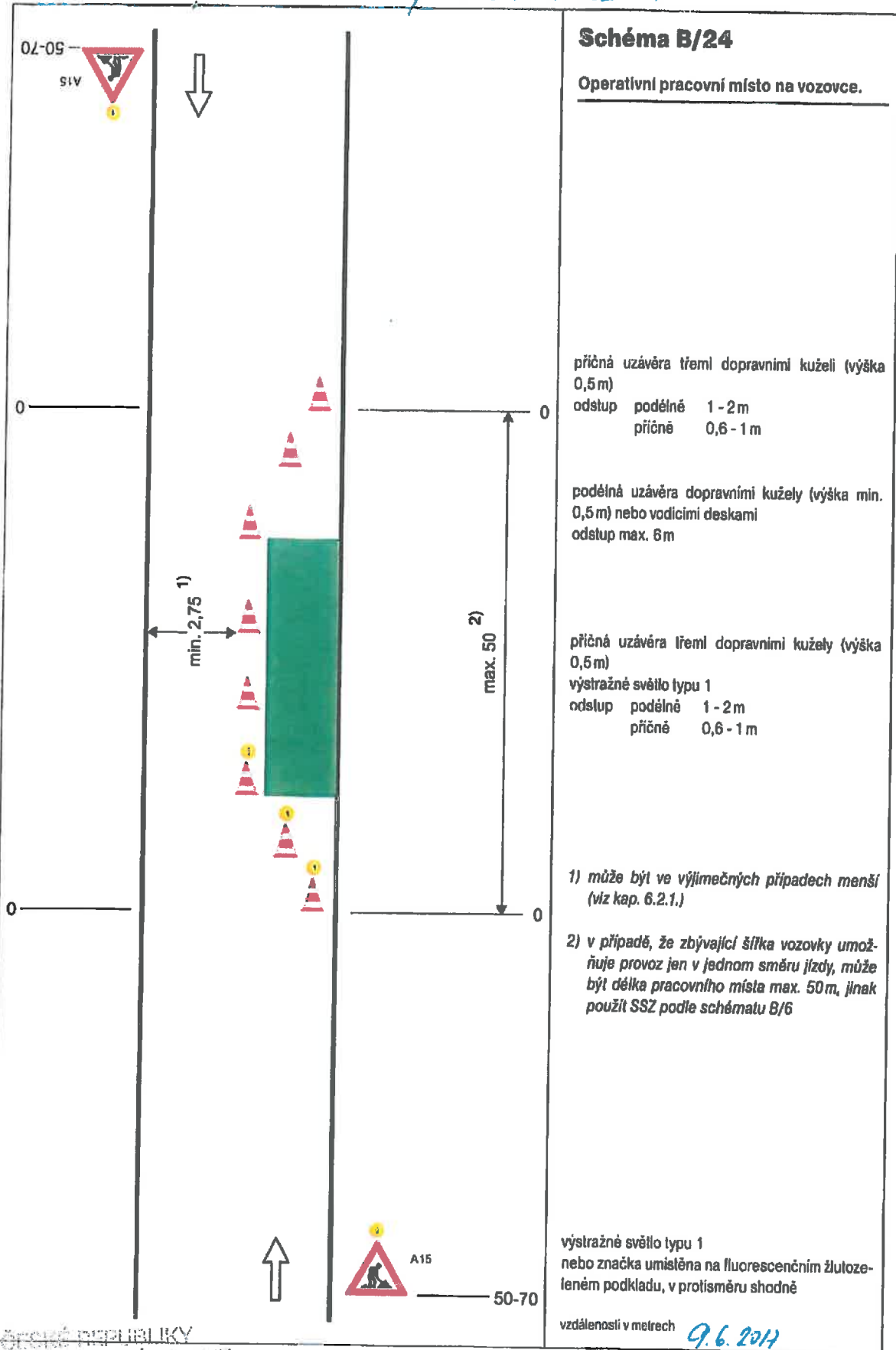
**Dotčené orgány:**

Krajské ředitelství policie Královéhradeckého kraje, Územní odbor Rychnov nad Kněžnou, Dopravní inspektorát Rychnov nad Kněžnou, Zborovská 1360, 516 01 Rychnov nad Kněžnou, IČO: 751 51 545

**Přílohy:**

schéma

BOROHRADEK, VL. HAVLIČKOVA, REKONSTRUKCE NN



**Schéma B/24**

**Operativní pracovní místo na vozovce.**

příčná uzávěra třemi dopravními kuželi (výška 0,5 m)  
 odstup podélně 1 - 2 m  
 příčně 0,6 - 1 m

podélná uzávěra dopravními kužely (výška min. 0,5 m) nebo vodicími deskami  
 odstup max. 6 m

příčná uzávěra třemi dopravními kužely (výška 0,5 m)  
 výstražné světlo typu 1  
 odstup podélně 1 - 2 m  
 příčně 0,6 - 1 m

- 1) může být ve výjimečných případech menší (viz kap. 6.2.1.)
- 2) v případě, že zbývající šířka vozovky umožňuje provoz jen v jednom směru jízdy, může být délka pracovního místa max. 50 m, jinak použít SSZ podle schématu B/6

výstražné světlo typu 1  
 nebo značka umístěna na fluorescenčním žlutozeleném podkladu, v protisměru shodně

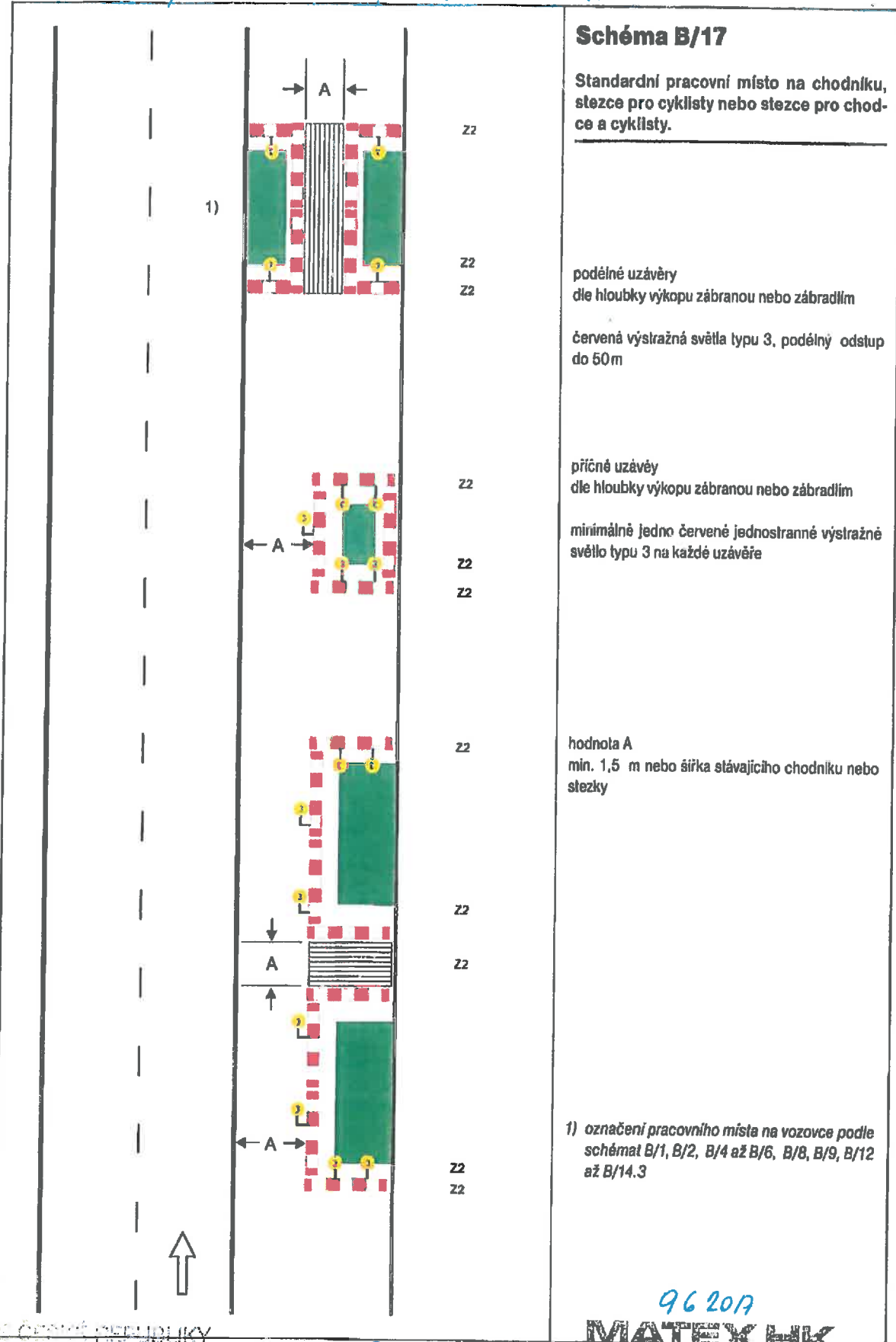
vzdálenosti v metrech 9.6.2017

POLICIE ČESKÉ REPUBLIKY  
 KRAJSKÉ ŘÍDÍCÍ STŘEDISKO POLICIE  
 PRAHA  
 IČ: 000000000  
 578 01 KROKOVÁ HADÍČKOVÁ  
 KRPM 56395/1-2017-01870 G  
 14.6.2017

*[Handwritten signature]*

**MATEX HK**  
 s.r.o.  
 Kladská 181  
 500 03 Hradec Králové  
 IČ: 25968807 DIČ: CZ25968807

BOROHRÁDEK, UL. HAVLIČKOVA, REKONSTRUKCE NU



**Schéma B/17**

Standardní pracovní místo na chodníku, stezce pro cyklisty nebo stezce pro chodce a cyklisty.

podélné uzávěry  
dle hloubky výkopu zábranou nebo zábradlím

červená výstražná světla typu 3, podélný odstup do 50m

příčné uzávěry  
dle hloubky výkopu zábranou nebo zábradlím

minimálně jedno červené jednostranné výstražné světlo typu 3 na každé uzávěře

hodnota A  
min. 1,5 m nebo šířka stávajícího chodníku nebo stezky

1) označení pracovního místa na vozovce podle schémat B/1, B/2, B/4 až B/6, B/8, B/9, B/12 až B/14.3

96207

**MATEXNIK**

Kladská 181

500 03 Píralec, Králové

IČ: 25968807 DIČ: CZ25968807

POLICE ČESKÉ REPUBLIKY  
Městská policie Borohrádek  
Městská policie Borohrádek  
Městská policie Borohrádek  
Městská policie Borohrádek  
Městská policie Borohrádek

60224-56395/17-2017-01070 G  
26.6.2017

BOROHRADEK, UL. HAVLIČKOVA, REKONSTRUKCE NN

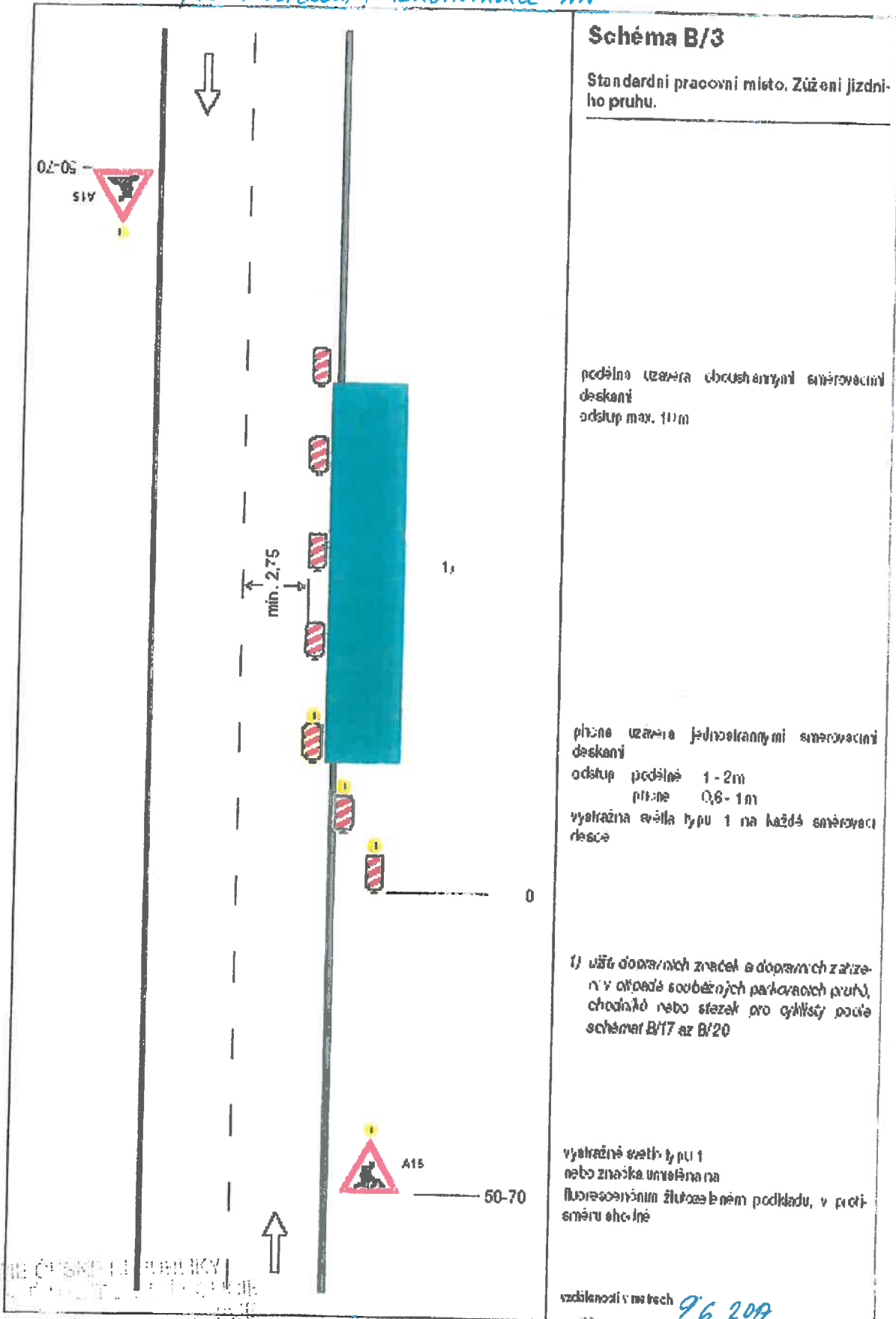


Schéma B/3

Standardní pracovní místo, Zúžení jízdního pruhu.

podélna uzavěra obousměrnými směrovacími deskami  
odstup max. 10m

příčná uzavěra jednosměrnými směrovacími deskami  
odstup podélně 1-2m  
příčně 0,6-1m  
výstražná světla typu 1 na každé směrovací dráze

1) užít dopravních značek a dopravních zařízení v případě souběžných parkovacích pruhů, chodníků nebo stezek pro cyklisty podle schémat B/17 až B/20

výstražné světlo typu 1 nebo značka umístěná na fluorescenčním žlutoskeleném podkladu, v protisměru ohrožené

vzdálenosti v metrech

96 20A

MATEX HK

Kladská 181

500 03 Hradec Králové

IČ: 25968807

DIČ: CZ25968807

OPRAVA: ČÍSLO 11 PUBLIKY

OPRAVA: ČÍSLO 11 PUBLIKY

OPRAVA: ČÍSLO 11 PUBLIKY

OPRAVA: ČÍSLO 11 PUBLIKY

OPRAVA: ČÍSLO 11 PUBLIKY

