



Městský úřad Kostelec nad Orlicí

Odbor dopravy - obecní živnostenský úřad

Palackého náměstí 38, 517 41 Kostelec nad Orlicí

Došlo dne: 05. 05. 2017
Naše značka: ODOŽÚ 1950/2017-10291/2017-
ni
Vyřizuje: Nikola Kopecká
Telefon: 725390489
E-mail: nkopecka@muko.cz
Datum: 10. 05. 2017

VEŘEJNÁ VYHLÁŠKA

OPATŘENÍ OBECNÉ POVAHY Stanovení přechodné úpravy provozu

Městský úřad Kostelec nad Orlicí, Odbor dopravy – obecní živnostenský úřad jako příslušný orgán státní správy ve věcech stanovení místní a přechodné úpravy provozu na pozemních komunikacích, na silnicích II. a III. tříd, místních komunikacích a veřejně přístupných účelových komunikacích, dle ustanovení § 124 odst. 1 a odst. 6 zákona č. 361/2000 Sb., o provozu na pozemních komunikacích a o změnách některých zákonů (dále jen „zákon o silničním provozu“), v souladu s ustanovením § 171 zákona č. 500/2004 Sb., správní řád, ve znění pozdějších předpisů, na základě návrhu žadatele spol. MADOS MT s r.o., Lupenice 51, 517 41 Kostelec nad Orlicí, IČO: 252 97 899 (dále jen „žadatel“), po předchozím písemném vyjádření Policie České republiky, Krajské ředitelství policie Královéhradeckého kraje, Územní odbor Rychnov nad Kněžnou - Dopravní inspektorát (dále jen „Policie ČR“) ze dne 04. 05. 2017 pod č. j. KRPH-42425/ČJ-2017-050706, dle vyjádření správce majetku města Kostelec nad Orlicí ze dne 04. 05. 2017 pod č. j. SMM 121/2017-10147/2017-jv a dále dle vyjádření Správy silnic Královéhradeckého kraje, příspěvkové organizace, Kutnohorská 59, 500 04 Hradec Králové, IČO: 709 47 996, ze dne 08. 05. 2017

stanovuje

v souladu s ustanovením **§ 77 odst. 1 písm. c) a odst. 5 zákona o silničním provozu, přechodnou úpravu provozu** na silnici č. II/316 a čiji/3189 a na místních komunikacích par. č. 111/3 ulice I.J.Pešiny, poruč. 486 ulice Michalcova, par. č. 665 ulice Jungmannova, par. č. 2266/6 ulice Procházkova v katastrálním území Kostelec nad Orlicí a dále na silnici č. II/321 v k. Častolovice z důvodu obnovy asfaltových vrstev na silnici č. I/11 v Kostelci nad Orlicí - okružní křižovatka, výjezdová/vjezdová větev Hradec Králové, v termínu od 15. 5. 2017 do 28. 5. 2017, dle grafického znázornění v přílohách číslo 1 - 6, za podmínek:

Dopravní značení: přenosné dopravní značení

Velikost dopravního značení: základní rozměrová řada dle ČSN 018020

Provedení dopravního značení: retro reflexní dle ČSN 018020

Silnice: II/316, III/3189 a místní komunikace par. č. 111/3 ul., I.J.Pešiny, par. č. 486 ul. Michalcova, par. č. 665 ul. Jungmannova a par. č. 2266/6 ul. Procházkova v k. Kostelec nad Orlicí a dále na silnici č. II/321 v k. ú Častolovice

Úsek: viz přílohy

Platnost úpravy: termín od 15. 05. 2017 do 28. 05. 2017

Důvod: obnova asfaltových vrstev na silnici I/11 v Kostelci nad Orlicí – okružní křižovatka, výjezdová/vjezdová větev Hradec Králové v termínu od 15. 05. 2017 do 28. 05. 2017, dle grafického znázornění, viz přílohy

Osoba odpovědná za řádné provedení přechodné úpravy: MADOS MT s.r.o., Lupenice 51, 517 41 Kostelec nad Orlicí, Roman Fišer, tel.: 603 153 228

Pro umístění dopravního značení se stanovují tyto podmínky:

1. Při umístění přechodného dopravního značení bude postupováno dle vyjádření schváleného Policií ČR, ze dne 04. 05. 2017, pod č. j. KRPH-42425/ČJ-2017-050706, viz přílohy.
2. Umístění dopravního značení bude provedeno podle technických podmínek stanovených v publikaci TP č. 66 „Zásady pro označování pracovních míst na pozemních komunikacích“ schválených Ministerstvem dopravy čj. 21/2015-120-TN/1 ze dne 12. března 2015 s účinností od 1. dubna 2015 a ČSN 018020.
3. Dopravní značení bude provedeno v souladu s vyhláškou č. 294/2015 Sb. a ČSN EN 12 899-1, ČSN EN 1463-1.
4. Přenosné značky se umísťují spodním okrajem ve výšce nejméně 0,6 m nad úroveň vozovky a pokud možno v jednotné výšce v rámci pracovního místa.
5. Vodorovná vzdálenost bližšího okraje stálé značky nebo její konstrukce od vnějšího okraje zpevněné části krajnice nebo od obrubníku je 0,50 – 2,00 m. Vodorovná vzdálenost bližšího okraje přenosné značky od jízdního nebo pomocného pruhu je 0,50 – 4,00 m.
6. Přechodné dopravní značky musí být umístěny na podpěrných sloupcích v provedení červenobílými reflexními pruhy.
7. Viditelnost přechodného dopravního značení musí být mimo obec ze vzdálenosti minimálně 100 m a v obci ze vzdálenosti minimálně 50 m.
8. Stávající dopravního značení, které by mohlo být v kolizi s přechodnou úpravou provozu je nutné zakrýt.
9. Dopravní značení bude sloužit přechodně. Odborné umístění přechodného dopravního značení a jeho instalaci zajistí žadatel. Dopravní značení a je nutno průběžně kontrolovat a zjištěné závady neprodleně odstranit na náklady žadatele.
10. Přechodné dopravní značení musí být zajištěny tak, aby vlivem povětrnostních podmínek nedošlo ke změně jejich polohy.
11. Po ukončení platnosti tohoto stanovení, nebo pokud bude akce ukončena dříve než termín uvedený v tomto stanovení (případě dle termínu uvedeného v rozhodnutí příslušného silničního správního úřadu), je nutné stanovené dopravní značení a zařízení odstranit a stávající dopravní značení, které bylo v kolizi s přechodným značením, odkrýt.
12. Městský úřad Kostelec nad Orlicí, Odbor dopravy – obecní živnostenský úřad, si vyhrazuje právo toto stanovení změnit nebo doplnit, pokud si to bude vyžadovat veřejný zájem.

Odůvodnění:

Dne 05. 05. 2017 byla doručena Městskému úřadu v Kostelci nad Orlicí, Odboru dopravy – obecnímu živnostenskému úřadu, žádost právnické osoby MADOS MT s r.o., Lupenice 51, 517 41 Kostelec nad Orlicí, IČO: 252 97 899 o stanovení přechodné úpravy provozu na pozemních komunikacích, spočívající v umístění dopravního značení na silnici č. II/316 a č. III/3189 a na místních komunikacích par. č. 111/3 ulice I. J. Pěšiny, poruč. 486 ulice Michalčova, par. č. 665 ulice Jungmannova, par. č. 2266/6 ulice Procházka v katastrálním území Kostelec nad Orlicí a dále na silnici č. I/321 v k. Častolovice z důvodu obnovy asfaltových vrstev na silnici č. I/11 v Kostelci nad Orlicí - okružní křižovatka, výjezdová/vjezdová větev Hradec Králové. Při výše uvedených pracích dojde k uzavření jednoho jízdního pruhu silnice č. I/11, ul. Příkopy v k. Kostelec nad Orlicí, v termínu od 15. 5. 2017 do 28. 5. 2017. Součástí žádosti jsou grafická znázornění, viz přílohy

Během I. etapy (15. 5. 2017 – 21. 5. 2017) bude uzavřen jízdní pruh ve směru na Hradec Králové, přičemž doprava bude odkloněna na objízdnou trasu (Vamberk – Rychnov nad Kněžnou- Solnice- Častolovice), viz přílohy

Během II. etapy (22. 5. 2017 – 28. 5. 2017) bude uzavřen jízdní pruh ve směru na Vamberk, přičemž doprava bude odkloněna na objízdnou trasu (Častolovice – Solnice- Rychnov nad Kněžnou – Vamberk), viz přílohy

Autobusová doprava bude řešena následovně:

Autobusová doprava - přijíždějící ze směru Vamberk: na kruhovém objezdu 3 výjezdem vpravo po silnici č. II/316, následně ulicí Tyršova až na Palackého náměstí, zde bude proveden nástup a výstup cestujících a ulicí I. J. Pěšiny na silnici č. I/11 směr Hradec Králové /viz. Grafické znázornění příloha č. 2/

Autobusová doprava - přijíždějící ze směru Hradec Králové - trasa zůstává stejná

Při posuzování žádosti vycházel Městský úřad Kostelec nad Orlicí, Odbor dopravy – obecní živnostenský úřad ze situace v místě, z podkladů žádosti, z podmínek stanovených v § 78 zákona o silničním provozu, z vyjádření Policie ČR ze dne 04. 05. 2017 pod č. j. KRPH-42425/ČJ-2017-050706, z vyjádření Města Kostelec nad Orlicí – správce majetku města, pod č. j. SMM 121/2017-10147/2017-jv, ze dne 04.05.2017 a dále dle vyjádření Správy silnic Královéhradeckého kraje, příspěvkové organizace, Kutnohorská 59, 500 04 Hradec Králové, IČO: 709 47 996, ze dne 08.05.2017, včetně situačních plánků, které tvoří přílohu stanovení dopravního značení.

Umístění výše uvedených dopravních značek, dle tohoto stanovení přechodné úpravy provozu na předeměných pozemních komunikacích, je nezbytné pro zajištění bezpečnosti a plynulosti provozu na pozemních komunikacích.

Správní orgán žádost posoudil dle platné právní úpravy, dle zákona o silničním provozu a dle vyhlášky č. 294/2015 Sb., kterou se provádějí pravidla provozu na pozemních komunikacích a zpracoval návrh stanovení předmětné přechodné úpravy provozu na silnicích II. a III. třídy a místních komunikacích ve shora uvedeném znění.

Dle ustanovení § 77 odst. 5 zákona o silničním provozu stanoví místní a přechodnou úpravu provozu na pozemních komunikacích příslušný správní orgán opatřením obecné povahy, jde-li o světelné signály, příkazové a zákazové dopravní značky, dopravní značky upravující přednost a dodatkové tabulky k nim nebo jiné dopravní značky ukládající účastníkovi silničního provozu povinnosti odchylné od obecné úpravy provozu na pozemních komunikacích. Jde-li o stanovení přechodné úpravy provozu na pozemních komunikacích, nedoručuje příslušný správní úřad návrh opatření obecné povahy a nevyzývá dotčené osoby k podávání připomínek nebo námitek.

Poučení:

Toto opatření obecné povahy se oznamuje veřejnou vyhláškou a nabývá účinnosti pátým dnem po dni vyvěšení veřejné vyhlášky, v souladu s ustanovením § 77 odst. 5 zákona o silničním provozu. Proti opatření obecné povahy nelze v souladu s ustanovením § 173 odst. 2 správního řádu podat opravný prostředek. Soulad opatření obecné povahy s právními předpisy lze posoudit v přezkumném řízení. Usnesení o zahájení přezkumného řízení lze vydat do 3 let od účinnosti opatření

„otisk úředního razítka“

Nikola Kopecká, v. r.
referentka Odboru dopravy - obecního živnostenského úřadu

Toto opatření obecné povahy musí být vyvěšeno nejméně po dobu 15 dnů na úřední desce Městského úřadu Kostelec nad Orlicí. Opatření obecné povahy nabývá účinnosti pátým dnem po vyvěšení. Vývěsní lhůta začíná den následující po dni vyvěšení. Sejmutí veřejné vyhlášky je možné následující pracovní den po posledním dni lhůty pro vyvěšení. Tento dokument musí být zveřejněn též způsobem umožňující dálkový přístup.

Datum vyvěšení:

Datum sejmutí:

Razítko a podpis oprávněné osoby, potvrzující vyvěšení a sejmutí dokumentu:

Razítko:

Účastníci řízení:

1. MADOS MT, s.r.o., Lupenice 51, 517 41 Kostelec nad Orlicí, IČO: 252 97 899
2. Město Kostelec nad Orlicí, Palackého náměstí 38, 517 41 Kostelec nad Orlicí, IČO: 002 74 968 – správce majetku města
3. Správy silnic Královéhradeckého kraje, příspěvkové organizace, Kutnohorská 59, 500 04 Hradec Králové, IČO: 709 47 996
4. Ostatní – veřejná vyhláška
 - Městský úřad Kostelec nad Orlicí – úřední deska
 - Městys Častolovice – úřední deska

Dotčené orgány:


Krajské ředitelství policie Královéhradeckého kraje, Územní odbor Rychnov nad Kněžnou, Dopravní inspektorát Rychnov nad Kněžnou, Zborovská 1360, 516 01 Rychnov nad Kněžnou, IČO: 751 51 545

Přílohy:

Situační plánky

Průloha č. 1.

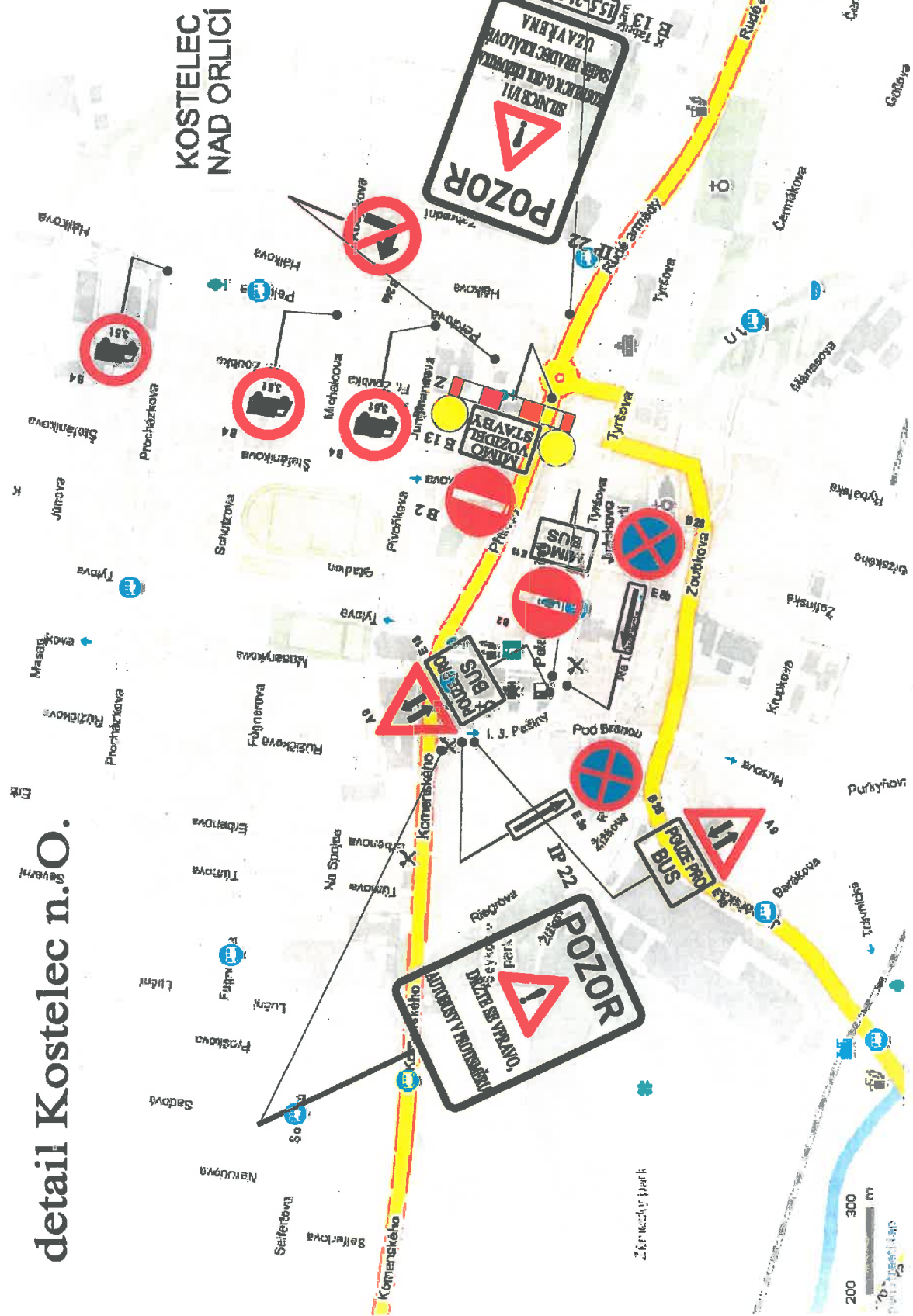
I/11 KOSTELEČ NAD ORLÍČÍ-OKRUŽNÍ KŘIŽOVATKA, OŽK, DIO-částečná uzavírka-I. etapa



POLICE ČESKÉ REPUBLIKY
MARIČKA
510 01 KOSTELEČ NAD ORLÍČÍ
42425/1-2012-01280
4.8.2012

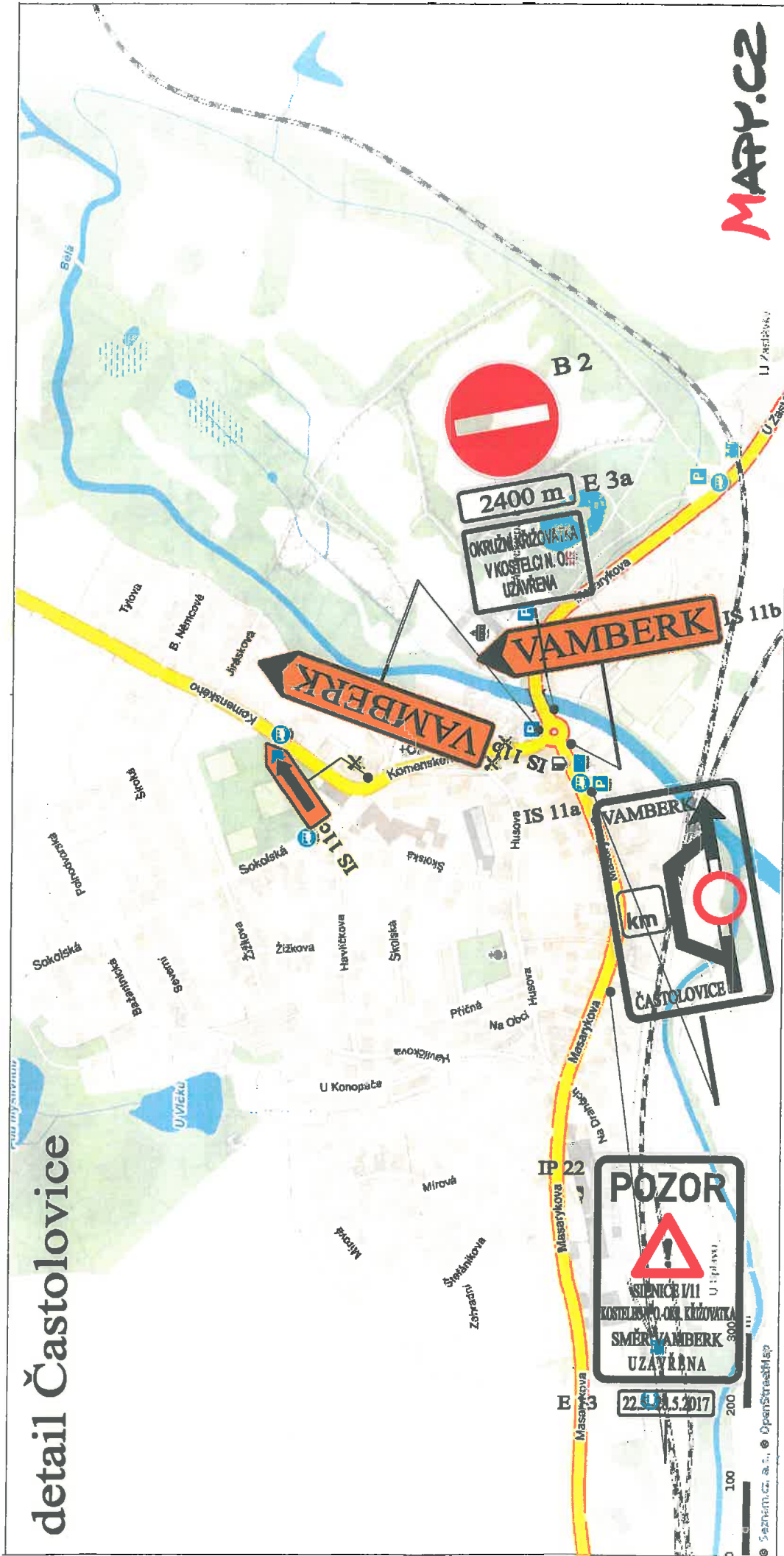
Príloha č. 2

detail Kostelec n.O.



KOSTELEC
NAD ORLICÍ

Priloha č. 3



detail Častolovice

MAPY.CZ

POZOR
ÚSTŘENICE I/11
KOSTELCI N. O. KŘÍŽOVATKA
SMĚR VAMBERK
UZAVŘENA
22. 5. 2017

VAMBERK
ČASTOLOVICE
km

2400 m
OKRUŽNÍ KŘÍŽOVATKA
V KOSTELCI N. O.
UZAVŘENA

VAMBERK

B 2

E 3a

E 3

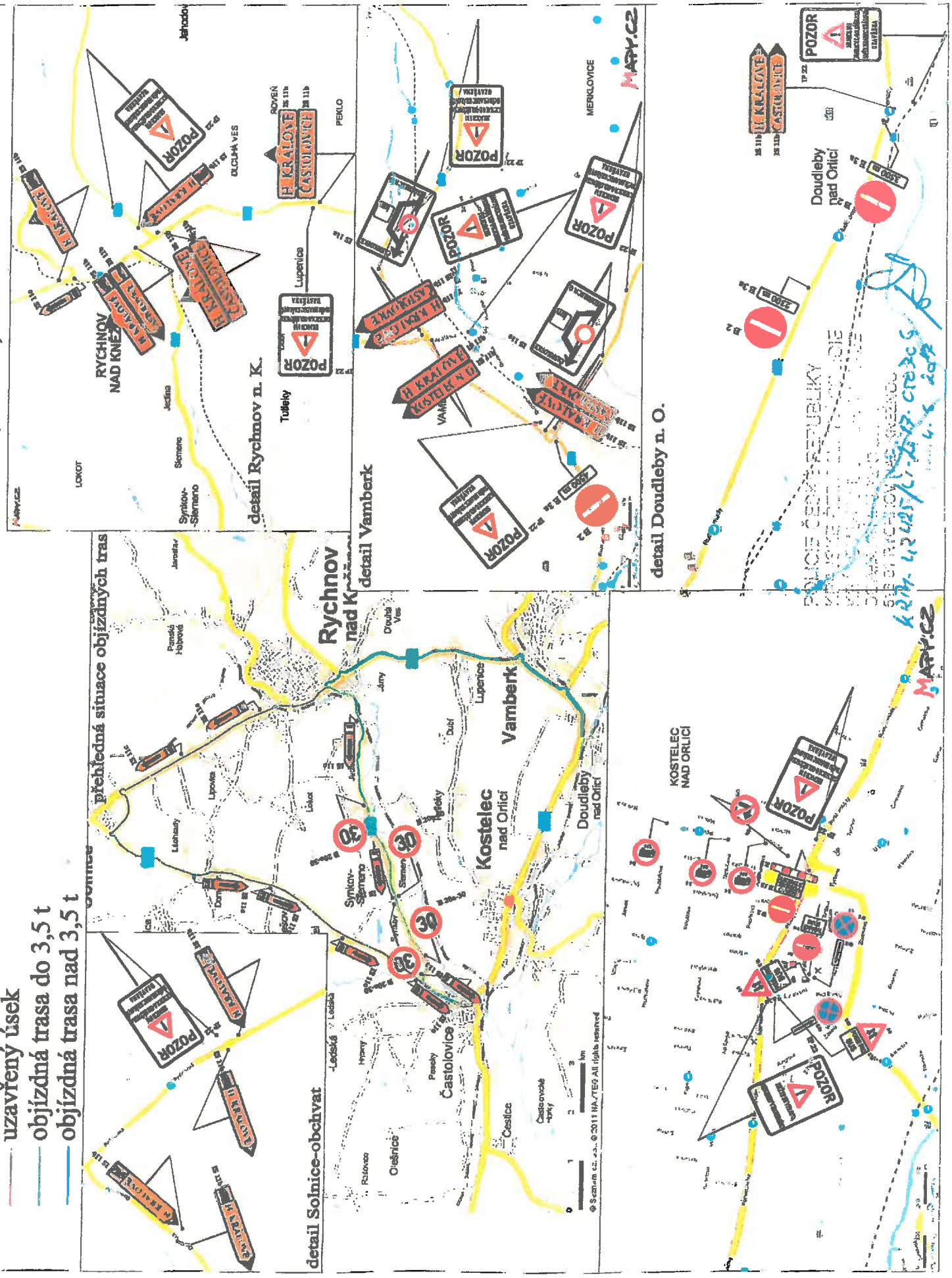
IP 22

22. 5. 2017

© Seznam.cz, a.s., © OpenStreetMap

I/11 KOSTELEC NAD ORLICI-OKRUŽNÍ KRÍŽOVATKA, OŽK, DIO-částečná uzavírka

- uzavřený úsek
- objízdná trasa do 3,5 t
- objízdná trasa nad 3,5 t



Priloha č. 5

I/11 KOSTELEC NAD ORLICÍ-OKRUŽNÍ KRÍŽOVATKA, OŽK, DIO-částečná uzavírka-II. etapa



POUČTE ČERNÉ PÍSMO
MÍSTNÍ ÚŘAD
KOSTELEC NAD ORLICÍ
STŘEŠNICKOV NAD KOLENOU

kriz. uzavírka - 2017-00206
6.1.2017

I/11 KOSTELEC NAD ORLÍČÍ-OKRUŽNÍ KRÍŽOVATKA, OŽK, DIO-částečná uzavírka-II. etapa

- uzavřený úsek
- objízdná trasa do 3,5 t
- objízdná trasa nad 3,5 t

