
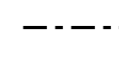



ÚZEMNÍ PLÁN BOROVNICE

1 / VÝKRES ZÁKLADNÍHO ČLENĚNÍ ÚZEMÍ


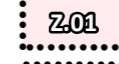


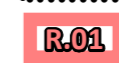


JEVY INFORMATIVNÍ

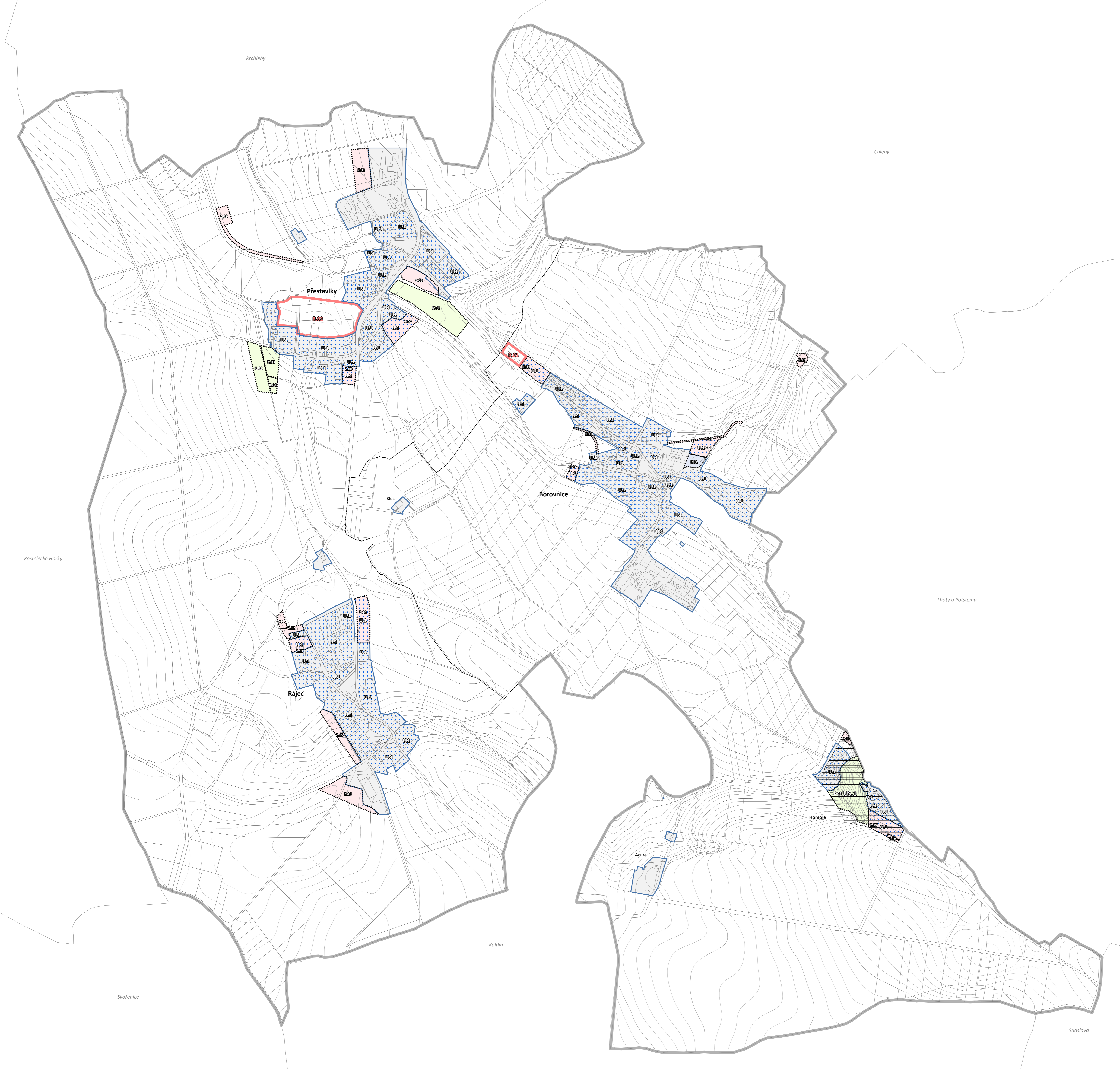
HRANICE

-  hranice řešeného území
-  hranice katastrálního území
-  parcely katastru nemovitostí (XI/2022)

JEVY SCHVALOVANÉ

PLOCHY ZÁKLADNÍHO ČLENĚNÍ

-  zastavěné území k 1. 11. 2022
-  zastavitelná plocha a její označení
-  plocha přestavby a její označení
-  plocha změn v krajině a její označení
-  územní rezerva a její označení
-  plocha pro ověření územní studii a její označení
-  část územního plánu s prvky regulačního plánu



ÚZEMNÍ PLÁN BOROVNICE

POŘIZOVATEL	Městský úřad Kostelec nad Orlicí
OBJEDNATEL	Obec Borovnice
PROJEKTANT	Ing. Eduard Žaluda (č. autorizace ČKA: 4077)
ZHOTOVITEL	ŽALUDA, projektová kancelář
AUTORSKÝ KOLEKTIV	Ing. Eduard Žaluda, Ing. arch. Alena Svobodová, RNDr. Ing. Miroslav Vrtiška, Ph.D., Ing. arch. Rostislav Aubrecht, Mgr. Michal Bobr

VÝKRES ZÁKLADNÍHO ČLENĚNÍ ÚZEMÍ	VÝKRES Č.	PÁRE	DATAUM
	1		11/2025
			MĚRÍTKO
			1 : 5 000