
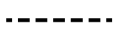










Změna č. 2 ÚP Svídnice

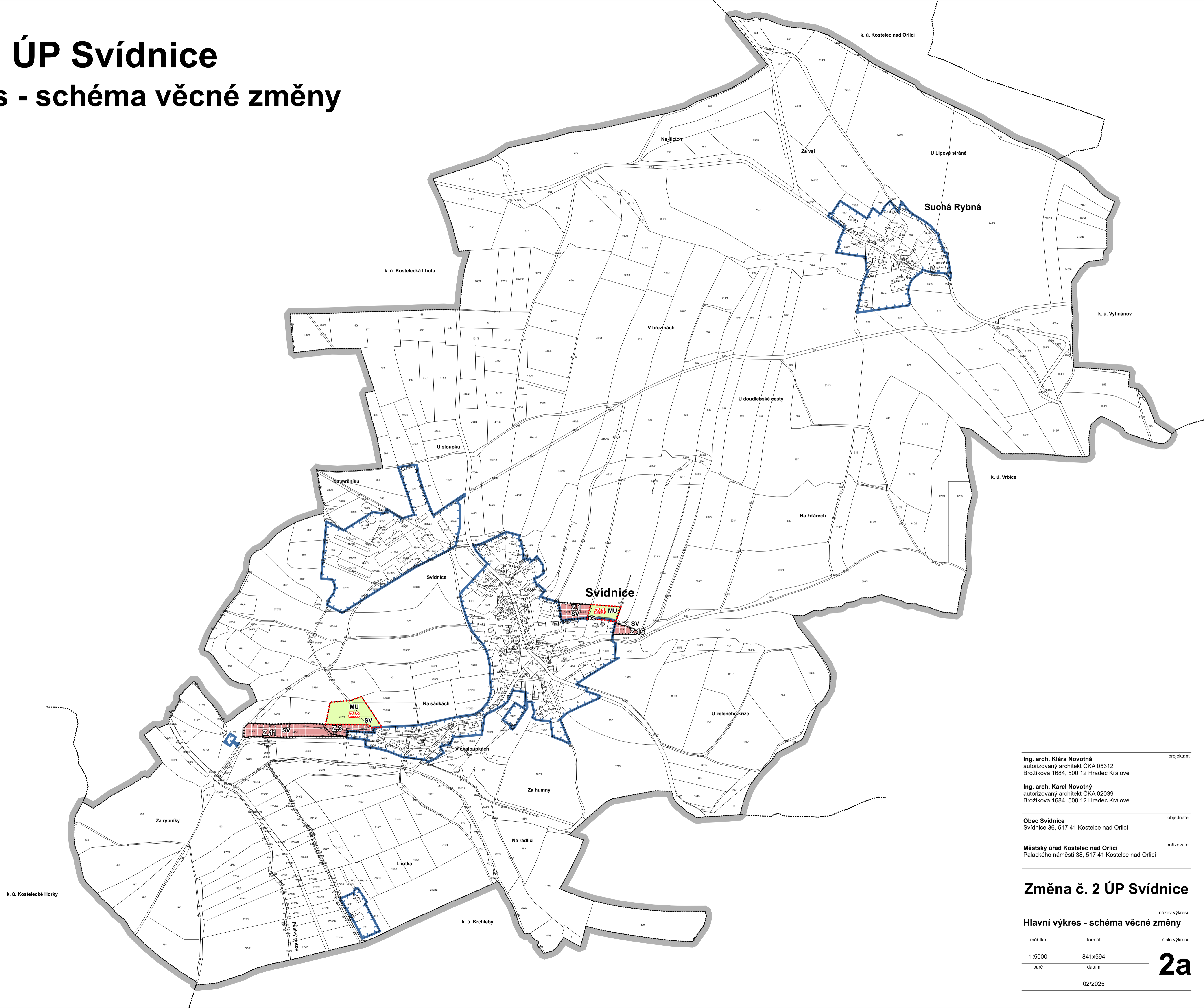
Hlavní výkres - schéma věcné změny

Legenda Změny č. 2 ÚP:

-  řešené území
-  hranice navazujících katastrálních území
-  hranice zastavěného území k 31.1.2025
-  zastavitelné plochy
-  zrušení zastavitelné plochy

Plochy s rozdílným způsobem využití

- | | | |
|--|---|----------------------------|
|  stabilizované |  návrh | |
|  SV | | smíšené obytné venkovské |
|  DS | | doprava silniční |
|  MU | | smíšené krajinné všeobecné |



Ing. arch. Klára Novotná
 autorizovaný architekt ČKA 05312
 Brožkova 1684, 500 12 Hradec Králové

Ing. arch. Karel Novotný
 autorizovaný architekt ČKA 02039
 Brožkova 1684, 500 12 Hradec Králové

Obec Svídnice
 Svídnice 36, 517 41 Kostelec nad Orlicí

Městský úřad Kostelec nad Orlicí
 Palackého náměstí 38, 517 41 Kostelec nad Orlicí

Změna č. 2 ÚP Svídnice

Hlavní výkres - schéma věcné změny

měřítko	formát	číslo výkresu
1:5000	841x594	2a
paré	datum	02/2025