
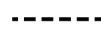


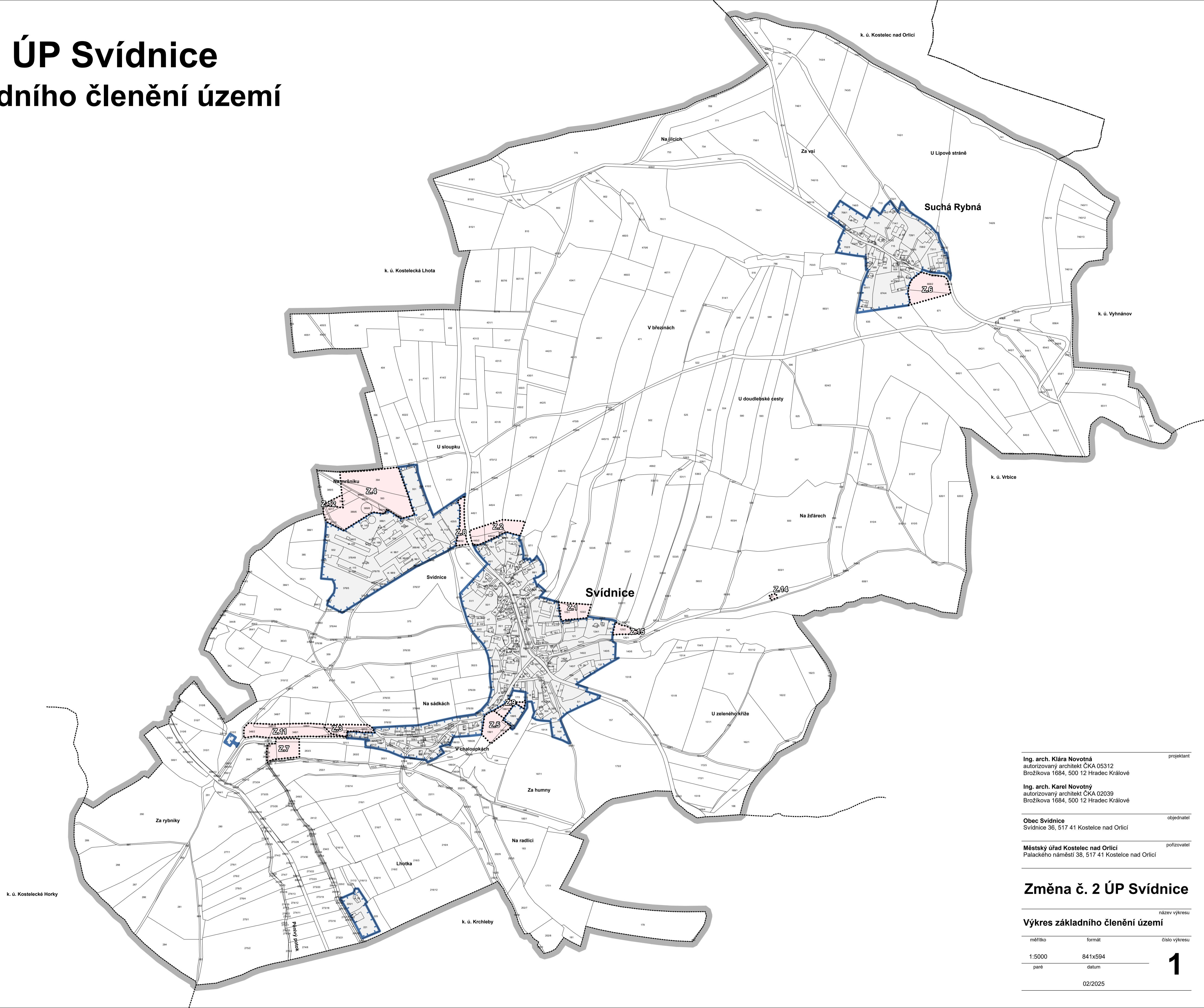


Změna č. 2 ÚP Svídnice

Výkres základního členění území

Legenda Změny č. 2 ÚP:

-  řešené území
-  hranice navazujících katastrálních území
-  hranice zastavěného území k 31.1.2025
-  zastavitelné plochy



Ing. arch. Klára Novotná
autorizovaný architekt ČKA 05312
Brožkova 1684, 500 12 Hradec Králové

projektant

Ing. arch. Karel Novotný
autorizovaný architekt ČKA 02039
Brožkova 1684, 500 12 Hradec Králové

objednatel

Obec Svídnice
Svídnice 36, 517 41 Kostelec nad Orlicí

pořizovatel

Městský úřad Kostelec nad Orlicí
Palackého náměstí 38, 517 41 Kostelec nad Orlicí

projektant

Změna č. 2 ÚP Svídnice

Výkres základního členění území

měřítko	formát	číslo výkresu
1:5000	841x594	1
paré	datum	02/2025