SITUACE DOPRAVNÍHO ZNAČENÍ - č.6
M 1:500

KRPH-108806-2/ČJ-2024-050706

por. Bc. Michal Kunčar, DiS.
komisař
ÚZEMNÍ ODBOR RYCHNOV NAD KNĚŽNOU
Dopravní inspektorát
Zborovská 1360
516 01 Rychnov nad Kněžnou por. Bc. Michal Kunčar, DiS.
Policie České republiky

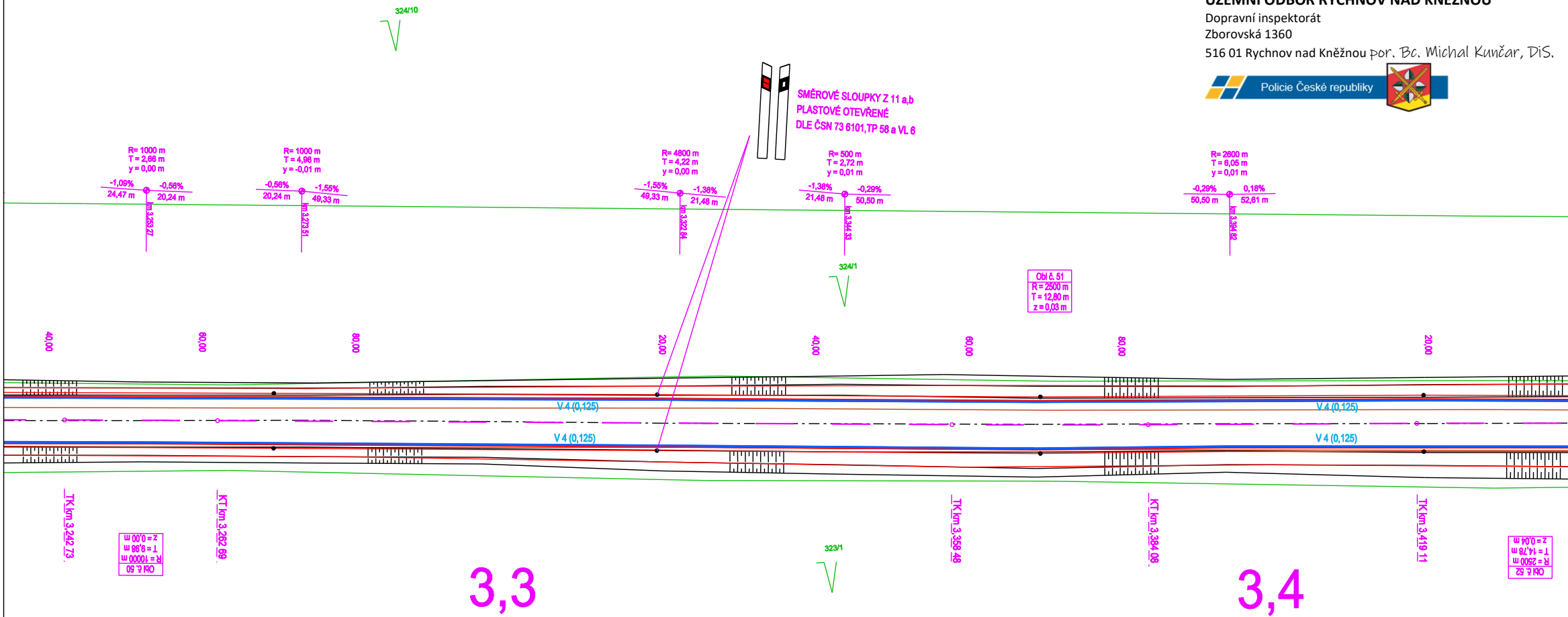

324/10
SMĚROVÉ SLOUPKY Z 11 a,b
PLASTOVÉ OTEVŘENÉ
DLE ČSN 73 6101,TP 58 a VL 6
R= 1000 m
T = 2,66 m
y = 0,00 m
-1,09%
24,47 m
-0,56%
20,24 m
km 3,253 27
R= 1000 m
T = 4,96 m
y = -0,01 m
-0,56%
20,24 m
-1,55%
49,33 m
km 3,273 51
R= 4800 m
T = 4,22 m
y = 0,00 m
-1,55%
49,33 m
-1,38%
21,48 m
km 3,322 84
R= 500 m
T = 2,72 m
y = 0,01 m
-1,38%
21,48 m
-0,29%
50,50 m
km 3,344 33
324/1
Obl č. 51
R = 2500 m
T = 12,80 m
z = 0,03 m
R= 2600 m
T = 6,05 m
y = 0,01 m
-0,29%
50,50 m
0,18%
52,61 m
km 3,394 82
40,00
60,00
80,00
20,00
40,00
60,00
80,00
20,00
V 4 (0,125)
V 4 (0,125)
V 4 (0,125)
V 4 (0,125)
TK km 3,242 73
Obl č. 50
R = 10000 m
T = 9,98 m
z = 0,00 m
KT km 3,262 69
3,3
323/1
TK km 3,358 48
KT km 3,384 08
3,4
TK km 3,419 11
Obl č. 52
R = 2500 m
T = 14,78 m
z = 0,04 m

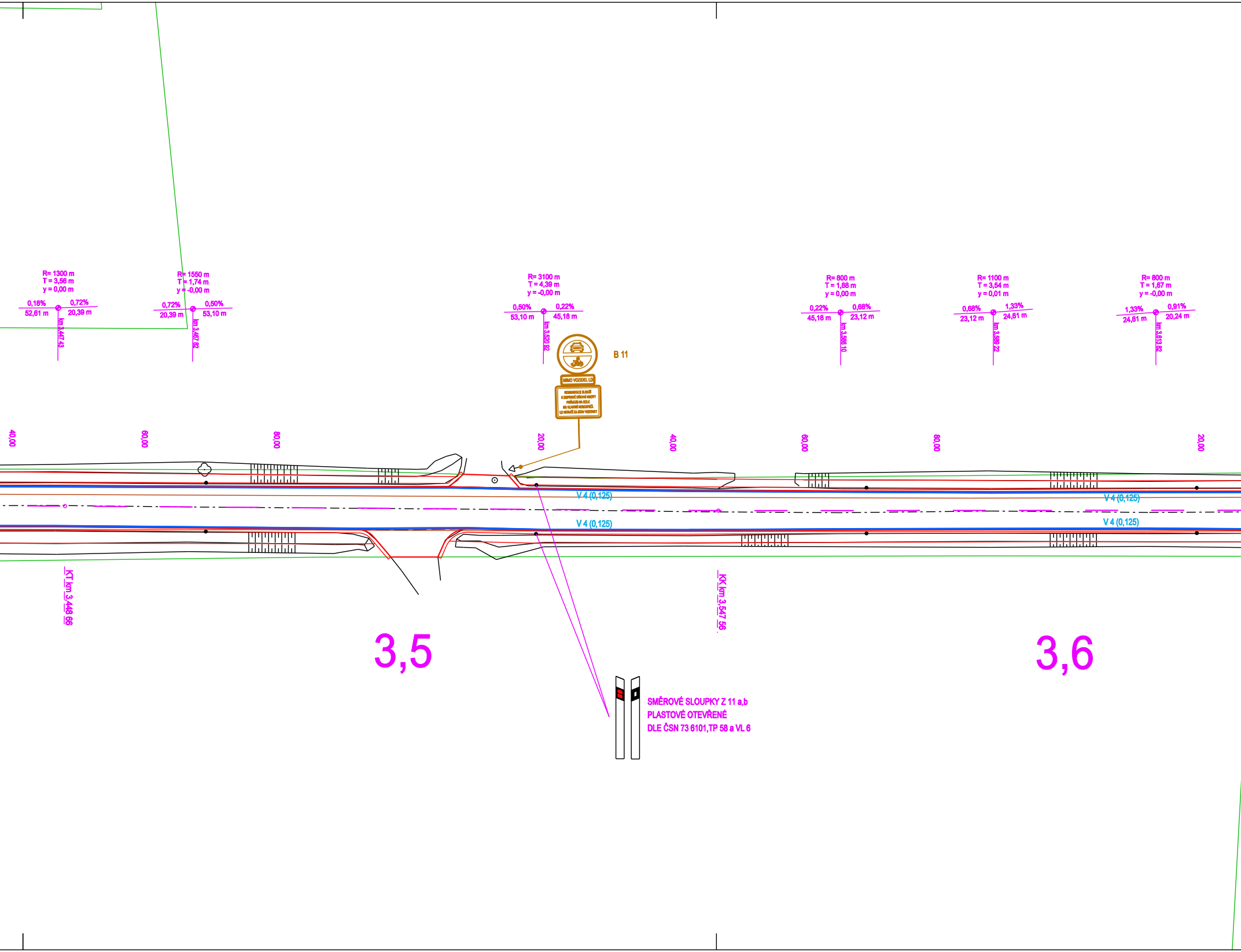
R= 1300 m
T = 3,56 m
y = 0,00 m
0,18%
0,72%
52,61 m
20,39 m
km 3,447 43
R= 1550 m
T = 1,74 m
y = -0,00 m
0,72%
0,50%
20,39 m
53,10 m
km 3,467 82
R= 3100 m
T = 4,39 m
y = -0,00 m
0,50%
0,22%
53,10 m
45,18 m
km 3,520 92
B 11
MIMO VOZIDEL LD
KOMUNIKACE SLOUŽÍ
K DOPRAVĚ DŘEVNÍ HMOTY
PRŮJEZD NA KOLE
NA VLASTNÍ NEBEZPEČÍ
LD NERUČÍ ZA STAV VOZOVKY
R= 800 m
T = 1,88 m
y = 0,00 m
0,22%
0,68%
45,18 m
23,12 m
km 3,566 10
R= 1100 m
T = 3,54 m
y = 0,01 m
0,68%
1,33%
23,12 m
24,61 m
km 3,589 22
R= 800 m
T = 1,67 m
y = -0,00 m
1,33%
0,91%
24,61 m
20,24 m
km 3,613 82
40,00
60,00
80,00
20,00
40,00
60,00
80,00
20,00
V 4 (0,125)
V 4 (0,125)
V 4 (0,125)
V 4 (0,125)
KT km 3,448 66
KK km 3,547 56
3,5
3,6

SMĚROVÉ SLOUPKY Z 11 a,b
PLASTOVÉ OTEVŘENÉ
DLE ČSN 73 6101,TP 58 a VL 6

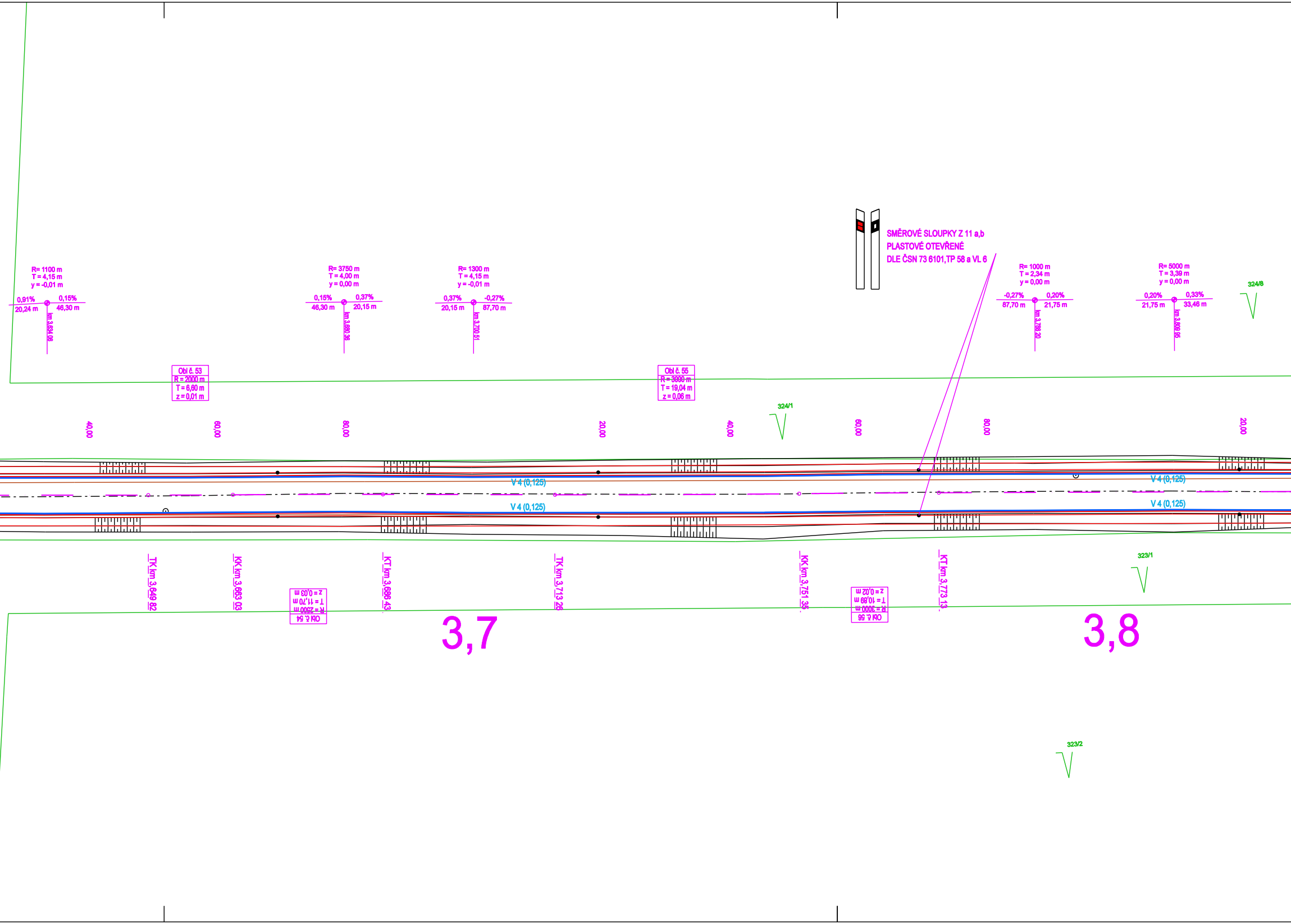
R= 1100 m
T = 4,15 m
y = -0,01 m
0,91%
0,15%
20,24 m
46,30 m
km 3,634 06
R= 3750 m
T = 4,00 m
y = 0,00 m
0,15%
0,37%
46,30 m
20,15 m
km 3,680 36
R= 1300 m
T = 4,15 m
y = -0,01 m
0,37%
-0,27%
20,15 m
87,70 m
km 3,700 51
SMĚROVÉ SLOUPKY Z 11 a,b
PLASTOVÉ OTEVŘENÉ
DLE ČSN 73 6101,TP 58 a VL 6
R= 1000 m
T = 2,34 m
y = 0,00 m
-0,27%
0,20%
87,70 m
21,75 m
km 3,788 20
R= 5000 m
T = 3,39 m
y = 0,00 m
0,20%
0,33%
21,75 m
33,46 m
km 3,809 95
324/8
Obl č. 53
R = 2000 m
T = 6,60 m
z = 0,01 m
Obl č. 55
R = 3000 m
T = 19,04 m
z = 0,06 m
324/1
40,00
60,00
80,00
20,00
40,00
60,00
80,00
20,00
V 4 (0,125)
V 4 (0,125)
V 4 (0,125)
V 4 (0,125)
TK km 3,649 82
KK km 3,663 03
Obl č. 54
R = 2500 m
T = 11,70 m
z = 0,03 m
KT km 3,686 43
TK km 3,713 26
KK km 3,751 35
Obl č. 56
R = 3000 m
T = 10,89 m
z = 0,02 m
KT km 3,773 13
323/1
3,7
3,8
323/2

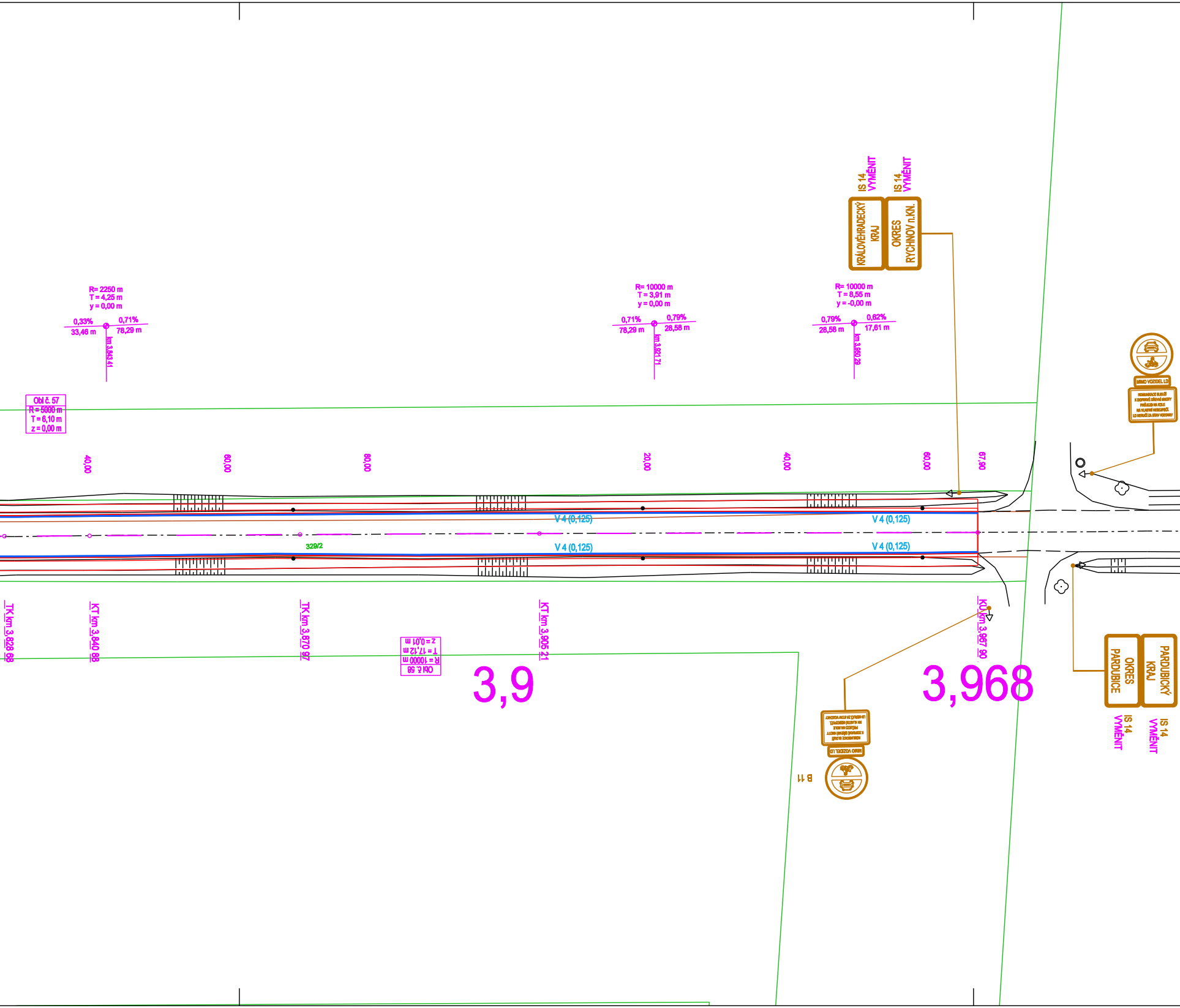
IS 14
VYMĚNIT
KRÁLOVÉHRADECKÝ
KRAJ
IS 14
VYMĚNIT
OKRES
RYCHNOV n.KN.
R= 2250 m
T = 4,25 m
y = 0,00 m
0,33%
33,46 m
0,71%
78,29 m
km 3,843.41
R= 10000 m
T = 3,91 m
y = 0,00 m
0,71%
78,29 m
0,79%
28,58 m
km 3,921.71
R= 10000 m
T = 8,55 m
y = -0,00 m
0,79%
28,58 m
0,62%
17,61 m
km 3,950.29
MIMO VOZIDEL LD
KOMUNIKACE SLOUŽÍ
K DOPRAVĚ DŘEVNÍ HMOTY
PRŮJEZD NA KOLE
NA VLASTNÍ NEBEZPEČÍ
LD NERUČÍ ZA STAV VOZOVKY
Obl č. 57
R = 5000 m
T = 6,10 m
z = 0,00 m
40,00
60,00
80,00
20,00
40,00
60,00
67,90
V 4 (0,125)
V 4 (0,125)
V 4 (0,125)
V 4 (0,125)
329/2
TK km 3,828 68
KT km 3,840 88
TK km 3,870 97
Obl č. 58
R = 10000 m
T = 17,12 m
z = 0,01 m
KT km 3,905 21
KU km 3,967 90
3,9
3,968
MIMO VOZIDEL LD
KOMUNIKACE SLOUŽÍ
K DOPRAVĚ DŘEVNÍ HMOTY
PRŮJEZD NA KOLE
NA VLASTNÍ NEBEZPEČÍ
LD NERUČÍ ZA STAV VOZOVKY
B 11
PARDUBICKÝ
KRAJ
IS 14
VYMĚNIT
OKRES
PARDUBICE
IS 14
VYMĚNIT

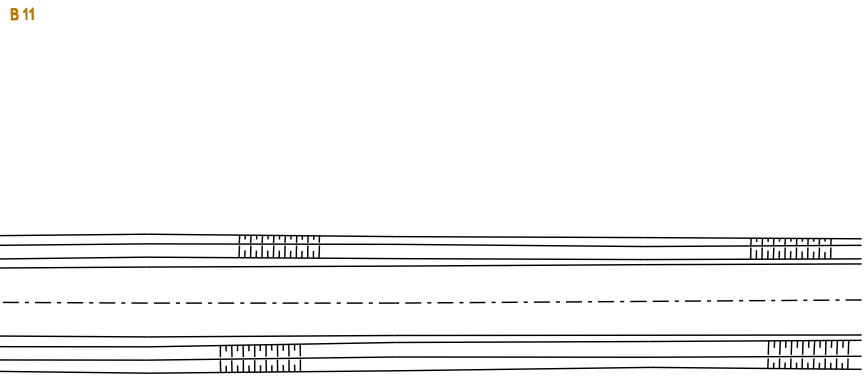

LEGENDA

KATASTR NEMOVITOSTÍ, POLOHOPIS

HRANICE PARCEL DLE KN

VNITŘNÍ HRANICE DLE KN

HRANICE KÚ

5339 PARCELNÍ ČÍSLA DLE KN

POLOHOPIS

PRVKY POLOHOPISU

INŽENÝRSKÉ SÍTĚ

PODZEMNÍ VEDENÍ NN DO 1 kV V MAJETKU ČEZ DISTRIBUCE, A.S.

NADZEMNÍ VEDENÍ NN DO 1 kV V MAJETKU ČEZ DISTRIBUCE, A.S.

NADZEMNÍ VEDENÍ VN DO 35 kV V MAJETKU ČEZ DISTRIBUCE, A.S.

VEDENÍ STL PLYNOVODU V MAJETKU RWE GASNET, S.R.O.

VEDENÍ VEŘEJNÉHO VODOVODU - AQUASERVIS, A.S.

VEDENÍ SPLAŠKOVÉ KANALIZACE - AQUASERVIS, A.S.

VEDENÍ DEŠŤOVÉ KANALIZACE - OBEC ALBRECHTICE NAD ORLICÍ

VEDENÍ VEŘEJNÉHO OSVĚTLENÍ - OBEC ALBRECHTICE NAD ORLICÍ

VEDENÍ ROZHLASU - OBEC ALBRECHTICE NAD ORLICÍ

SÍŤ ELEKTRONICKÉ KOMUNIKACE (NEPROVOZOVANÉ) V MAJETKU CETIN, A.S.

SÍŤ ELEKTRONICKÉ KOMUNIKACE V MAJETKU CETIN, A.S.

VODOROVNÉ DOPRAVNÍ ZNAČENÍ

🟦 BÍLÉ, BARVA + PLAST

SVISLÉ DOPRAVNÍ ZNAČENÍ

B 29
E 1
POZOR VÝJEZD POŽÁRNÍCH VOZIDEL

STAVAJÍCÍ SDZ - PONECHAT

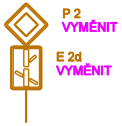
P 2
VYMĚNIT
E 2d
VYMĚNIT

STAVAJÍCÍ SDZ - VYMĚNIT

IJ 4b
NOVÉ DZ

NOVÉ SDZ

SOUŘADNICOVÝ SYSTÉM:	S-JTSK
VÝŠKOVÝ SYSTÉM:	Bpv

RDS

Zhotovitel stavby:

CH&T PARDUBICE
ČLEN SKUPINY ENTERIA

CHLÁDEK A TINTĚRA, Pardubice a.s.
K Vápence 2677
530 02 Pardubice

Razítko, datum, podpis:

KRESLIL:	ING. PETR PÁCHA
ZPRACOVAL:	ING. PETR PÁCHA
TECHNICKÁ KONTROLA:	JAN VAJS, DiS.
ZODPOVĚDNÝ PROJEKTANT:	ING. PETR PÁCHA
HLAVNÍ PROJEKTANT:	ING. PETR PÁCHA

IDProjekt s.r.o.
inženýring a projekce dopravních staveb

Sokolovská 94
Nedošín
570 01 Litomyšl

IČO 024 97 247
DIČ CZ02497247
www.idprojekt.cz

KRAJ: KRÁLOVÉHRADECKÝ | OKRES: RYCHNOV NAD KNĚŽNOU | OBEC: ALBRECHTICE N. ORL.

INVESTOR: KRÁLOVÉHRADECKÝ KRAJ, PIVOVARSKÉ NÁMĚSTÍ 1245, 500 03 HRADEC KRÁLOVÉ

AKCE:

III/3051 ALBRECHTICE NAD ORLICÍ - HRANICE OKRESU RK-PA, II. ETAPA, KM 0,520 - KÚ

OBJEKT: SO 101 - KOMUNIKACE

OBSAH:

SITUACE DOPRAVNÍHO ZNAČENÍ - č.6

STUPEŇ:	RDS
ZAK.ČÍSLO:	0350
ARCHIVNÍ ČÍSLO:	2024-008-0350
DATUM:	VI/2024
FORMÁT:	10xA4
MĚŘÍTKO:	1:500
ČÍSLO SOUPRAVY:	
ČÍSLO PŘÍLOHY:	3.2.6.