SITUACE DOPRAVNÍHO ZNAČENÍ - č.5
M 1:500

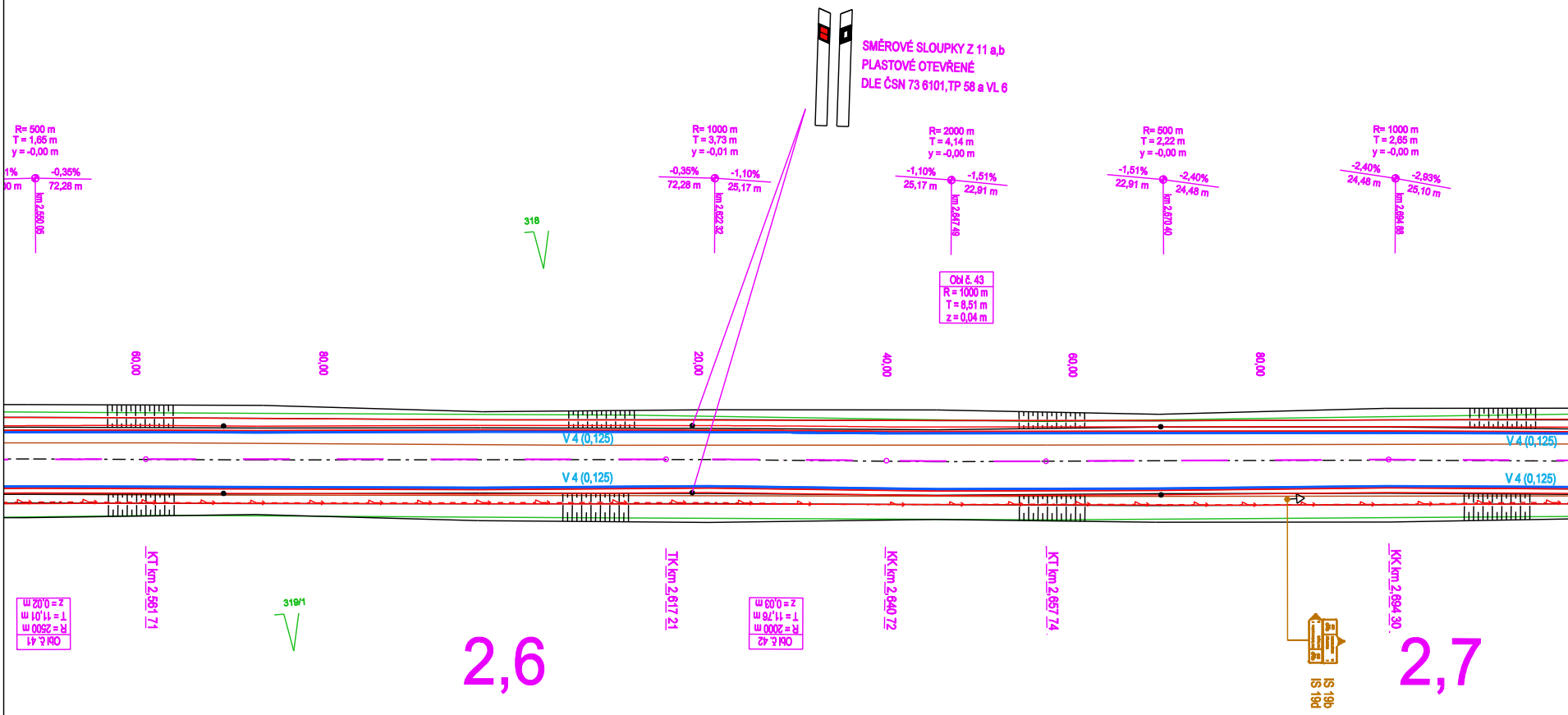
SMĚROVÉ SLOUPKY Z 11 a,b
PLASTOVÉ OTEVŘENÉ
DLE ČSN 73 6101,TP 58 a VL 6
R= 500 m
T = 1,65 m
y = -0,00 m
1%
-0,35%
00 m
72,28 m
km 2,550 05
R= 1000 m
T = 3,73 m
y = -0,01 m
-0,35%
-1,10%
72,28 m
25,17 m
km 2,622 32
R= 2000 m
T = 4,14 m
y = -0,00 m
-1,10%
-1,51%
25,17 m
22,91 m
km 2,647 49
R= 500 m
T = 2,22 m
y = -0,00 m
-1,51%
-2,40%
22,91 m
24,48 m
km 2,670 40
R= 1000 m
T = 2,65 m
y = -0,00 m
-2,40%
-2,93%
24,48 m
25,10 m
km 2,694 88
318
Obl č. 43
R = 1000 m
T = 8,51 m
z = 0,04 m
60,00
80,00
20,00
40,00
60,00
80,00
V 4 (0,125)
V 4 (0,125)
V 4 (0,125)
V 4 (0,125)
Obl č. 41
R = 2500 m
T = 11,01 m
z = 0,02 m
KT km 2,561 71
319/1
2,6
TK km 2,617 21
Obl č. 42
R = 2000 m
T = 11,76 m
z = 0,03 m
KK km 2,640 72
KT km 2,657 74
IS 19b
IS 19d
KK km 2,694 30
2,7

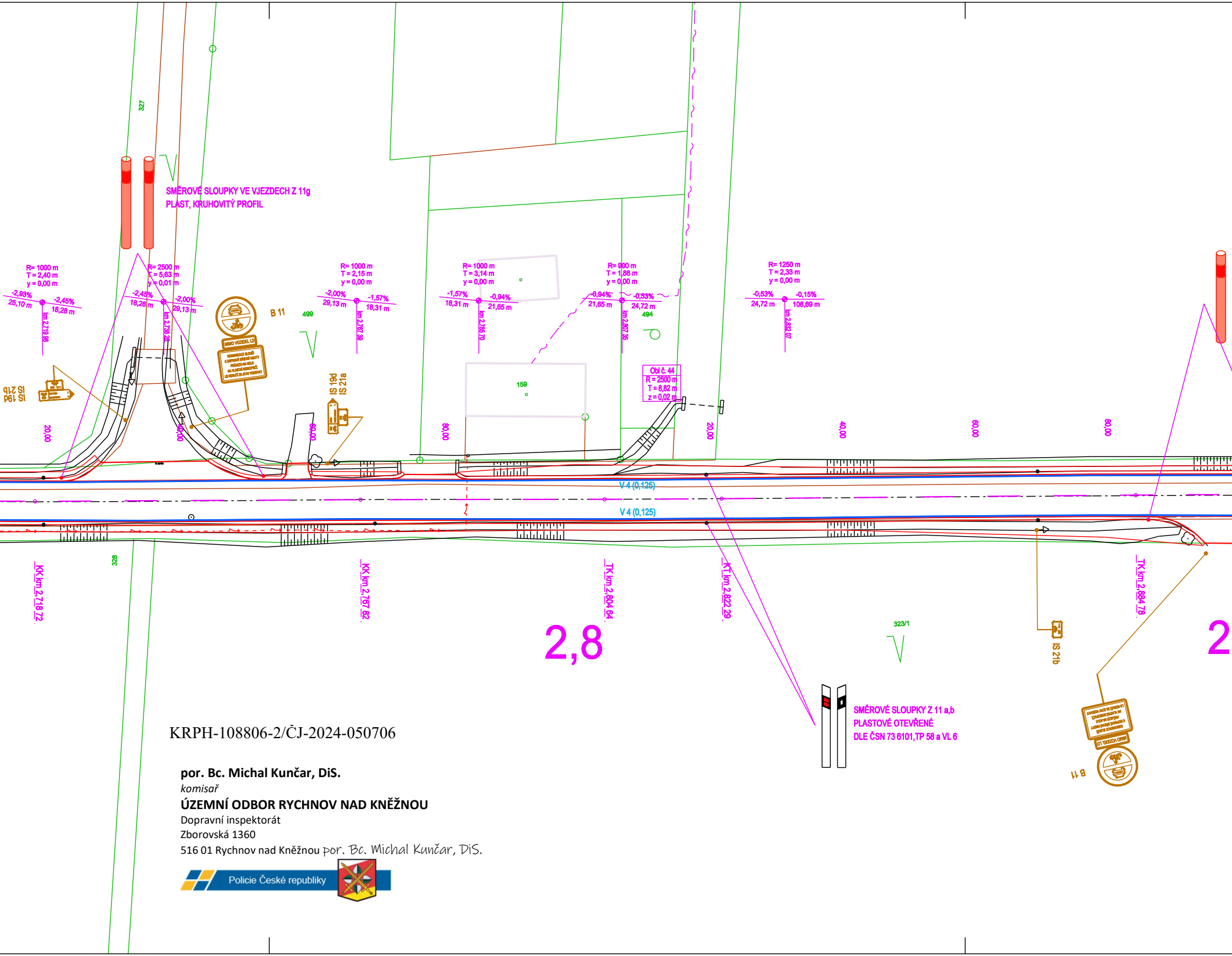
SMĚROVÉ SLOUPKY VE VJEZDECH Z 11g
PLAST, KRUHOVITÝ PROFIL
327
R= 1000 m
T = 2,40 m
y = 0,00 m
-2,93%
25,10 m
-2,45%
18,28 m
km 2,719 98
R= 2500 m
T = 5,63 m
y = 0,01 m
-2,45%
18,28 m
-2,00%
29,13 m
km 2,738 26
B 11
MIMO VOZIDEL LD
499
R= 1000 m
T = 2,15 m
y = 0,00 m
-2,00%
29,13 m
-1,57%
18,31 m
km 2,767 39
R= 1000 m
T = 3,14 m
y = 0,00 m
-1,57%
18,31 m
-0,94%
21,65 m
km 2,785 70
R= 900 m
T = 1,88 m
y = 0,00 m
-0,94%
21,65 m
-0,53%
24,72 m
km 2,807 35
494
R= 1250 m
T = 2,33 m
y = 0,00 m
-0,53%
24,72 m
-0,15%
108,69 m
km 2,832 07
IS 19d
IS 21b
IS 19d
IS 21a
159
Obl č. 44
R = 2500 m
T = 8,82 m
z = 0,02 m
20,00
40,00
60,00
80,00
20,00
40,00
60,00
80,00
V 4 (0,125)
V 4 (0,125)
328
KK km 2,718 72
KK km 2,767 82
TK km 2,804 64
KT km 2,822 29
TK km 2,884 78
2,8
2
323/1
IS 21b
SMĚROVÉ SLOUPKY Z 11 a,b
PLASTOVÉ OTEVŘENÉ
DLE ČSN 73 6101,TP 58 a VL 6
B 11

KRPH-108806-2/ČJ-2024-050706

por. Bc. Michal Kunčar, DiS.
komisař
ÚZEMNÍ ODBOR RYCHNOV NAD KNĚŽNOU
Dopravní inspektorát
Zborovská 1360
516 01 Rychnov nad Kněžnou por. Bc. Michal Kunčar, DiS.

Policie České republiky

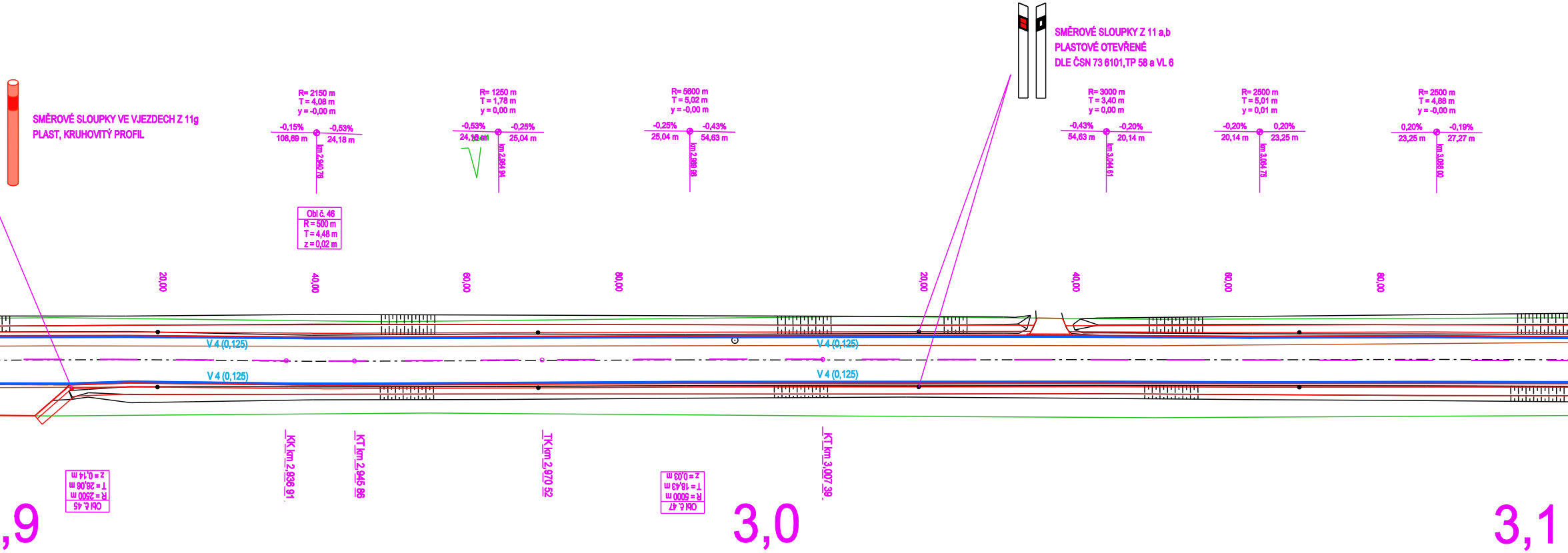
SMĚROVÉ SLOUPKY VE VJEZDECH Z 11g
PLAST, KRUHOVITÝ PROFIL
R= 2150 m
T = 4,08 m
y = -0,00 m
-0,15%
-0,53%
108,69 m
24,18 m
km 2,940 76
Obl č. 46
R = 500 m
T = 4,48 m
z = 0,02 m
R= 1250 m
T = 1,78 m
y = 0,00 m
-0,53%
-0,25%
24,18 m
25,04 m
km 2,964 94
R= 5600 m
T = 5,02 m
y = -0,00 m
-0,25%
-0,43%
25,04 m
54,63 m
km 2,989 86
SMĚROVÉ SLOUPKY Z 11 a,b
PLASTOVÉ OTEVŘENÉ
DLE ČSN 73 6101,TP 58 a VL 6
R= 3000 m
T = 3,40 m
y = 0,00 m
-0,43%
-0,20%
54,63 m
20,14 m
km 3,044 61
R= 2500 m
T = 5,01 m
y = 0,01 m
-0,20%
0,20%
20,14 m
23,25 m
km 3,064 75
R= 2500 m
T = 4,88 m
y = -0,00 m
0,20%
-0,19%
23,25 m
27,27 m
km 3,088 00
20,00
40,00
60,00
80,00
20,00
40,00
60,00
80,00
V 4 (0,125)
V 4 (0,125)
V 4 (0,125)
V 4 (0,125)
KK km 2,936 91
KT km 2,945 86
TK km 2,970 52
KT km 3,007 39
Obl č. 45
R = 2500 m
T = 26,06 m
z = 0,14 m
Obl č. 47
R = 5000 m
T = 18,43 m
z = 0,03 m
,9
3,0
3,1

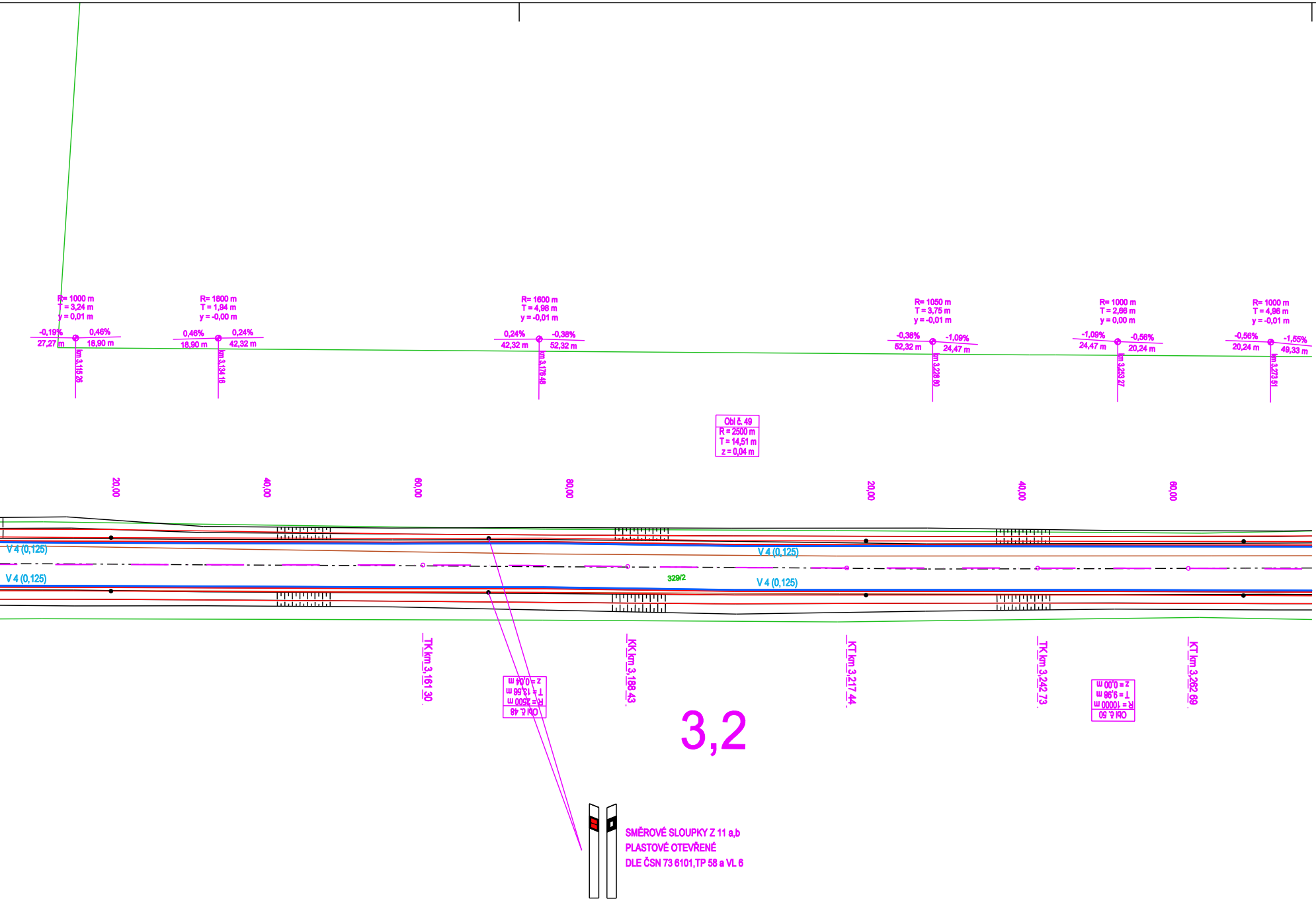
R= 1000 m
T = 3,24 m
y = 0,01 m
-0,19%
0,46%
27,27 m
18,90 m
km 3,115.26
R= 1800 m
T = 1,94 m
y = -0,00 m
0,46%
0,24%
18,90 m
42,32 m
km 3,134.16
R= 1600 m
T = 4,98 m
y = -0,01 m
0,24%
-0,38%
42,32 m
52,32 m
km 3,176.48
R= 1050 m
T = 3,75 m
y = -0,01 m
-0,38%
-1,09%
52,32 m
24,47 m
km 3,228.80
R= 1000 m
T = 2,66 m
y = 0,00 m
-1,09%
-0,56%
24,47 m
20,24 m
km 3,253.27
R= 1000 m
T = 4,96 m
y = -0,01 m
-0,56%
-1,55%
20,24 m
49,33 m
km 3,273.51
Obl č. 49
R = 2500 m
T = 14,51 m
z = 0,04 m
20,00
40,00
60,00
80,00
20,00
40,00
60,00
V 4 (0,125)
V 4 (0,125)
V 4 (0,125)
V 4 (0,125)
329/2
TK km 3,161 30
Obl č. 48
R = 2500 m
T = 13,56 m
z = 0,04 m
KK km 3,188 43
KT km 3,217 44
TK km 3,242 73
Obl č. 50
R = 10000 m
T = 9,98 m
z = 0,00 m
KT km 3,262 69
3,2

SMĚROVÉ SLOUPKY Z 11 a,b
PLASTOVÉ OTEVŘENÉ
DLE ČSN 73 6101,TP 58 a VL 6

LEGENDA

KATASTR NEMOVITOSTÍ, POLOHOPIS

- HRANICE PARCEL DLE KN
- VNITŘNÍ HRANICE DLE KN
- HRANICE KÚ
- 5339 PARCELNÍ ČÍSLA DLE KN
- POLOHOPIS
- PRVKY POLOHOPISU

INŽENÝRSKÉ SÍTĚ

- PODZEMNÍ VEDENÍ NN DO 1 kV V MAJETKU ČEZ DISTRIBUCE, A.S.
- NADZEMNÍ VEDENÍ NN DO 1 kV V MAJETKU ČEZ DISTRIBUCE, A.S.
- NADZEMNÍ VEDENÍ VN DO 35 kV V MAJETKU ČEZ DISTRIBUCE, A.S.
- VEDENÍ STL PLYNOVODU V MAJETKU RWE GASNET, S.R.O.
- VEDENÍ VEŘEJNÉHO VODOVODU - AQUASERVIS, A.S.
- VEDENÍ SPLAŠKOVÉ KANALIZACE - AQUASERVIS, A.S.
- VEDENÍ DEŠŤOVÉ KANALIZACE - OBEC ALBRECHTICE NAD ORLICÍ
- VEDENÍ VEŘEJNÉHO OSVĚTLENÍ - OBEC ALBRECHTICE NAD ORLICÍ
- VEDENÍ ROZHLASU - OBEC ALBRECHTICE NAD ORLICÍ
- SÍŤ ELEKTRONICKÉ KOMUNIKACE (NEPROVOZOVANÉ) V MAJETKU CETIN, A.S.
- SÍŤ ELEKTRONICKÉ KOMUNIKACE V MAJETKU CETIN, A.S.

VODOROVNÉ DOPRAVNÍ ZNAČENÍ

- 🟦 BÍLÉ, BARVA + PLAST

SVISLÉ DOPRAVNÍ ZNAČENÍ

B 29
E 1
POZOR VÝJEZD POŽÁRNÍCH VOZIDEL

STAVAJÍCÍ SDZ - PONECHAT

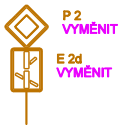
P 2
VYMĚNIT
E 2d
VYMĚNIT

STAVAJÍCÍ SDZ - VYMĚNIT

IJ 4b
NOVÉ DZ

NOVÉ SDZ

SOUŘADNICOVÝ SYSTÉM: S-JTSK
VÝŠKOVÝ SYSTÉM: Bpv

RDS

Zhotovitel stavby:	Razítko, datum, podpis:
CH&T PARDUBICE ČLEN SKUPINY ENTERIA CHLÁDEK A TINTĚRA, Pardubice a.s. K Vápence 2677 530 02 Pardubice	

KRESLIL:	ING. PETR PÁCHA	
ZPRACOVAL:	ING. PETR PÁCHA	
TECHNICKÁ KONTROLA:	JAN VAJS, DiS.	Vajs
ZODPOVĚDNÝ PROJEKTANT:	ING. PETR PÁCHA	
HLAVNÍ PROJEKTANT:	ING. PETR PÁCHA	
KRAJ: KRÁLOVÉHRADECKÝ	OKRES: RYCHNOV NAD KNĚŽNOU	OBEC: ALBRECHTICE N. ORL.

IDProjekt s.r.o.
inženýring a projekce dopravních staveb
Sokolovská 94
Nedošín
570 01 Litomyšl
IČO 024 97 247
DIČ CZ02497247
www.idprojekt.cz

INVESTOR: KRÁLOVÉHRADECKÝ KRAJ, PIVOVARSKÉ NÁMĚSTÍ 1245, 500 03 HRADEC KRÁLOVÉ

AKCE: III/3051 ALBRECHTICE NAD ORLICÍ - HRANICE OKRESU RK-PA, II. ETAPA, KM 0,520 - KÚ

OBJEKT: SO 101 - KOMUNIKACE

OBSAH: SITUACE DOPRAVNÍHO ZNAČENÍ - č.5

STUPEŇ:	RDS
ZAK.ČÍSLO:	0350
ARCHIVNÍ ČÍSLO:	2024-008-0350
DATUM:	VI/2024
FORMÁT:	9xA4
MĚŘÍTKO:	1:500
ČÍSLO SOUPRAVY:	ČÍSLO PŘÍLOHY: 3.2.5.