SITUACE DOPRAVNÍHO ZNAČENÍ - č.4
M 1:500

KRPH-108806-2/ČJ-2024-050706

por. Bc. Michal Kunčar, DiS.
komisař
ÚZEMNÍ ODBOR RYCHNOV NAD KNĚŽNOU
Dopravní inspektorát
Zborovská 1360
516 01 Rychnov nad Kněžnou por. Bc. Michal Kunčar,
Policie České republiky

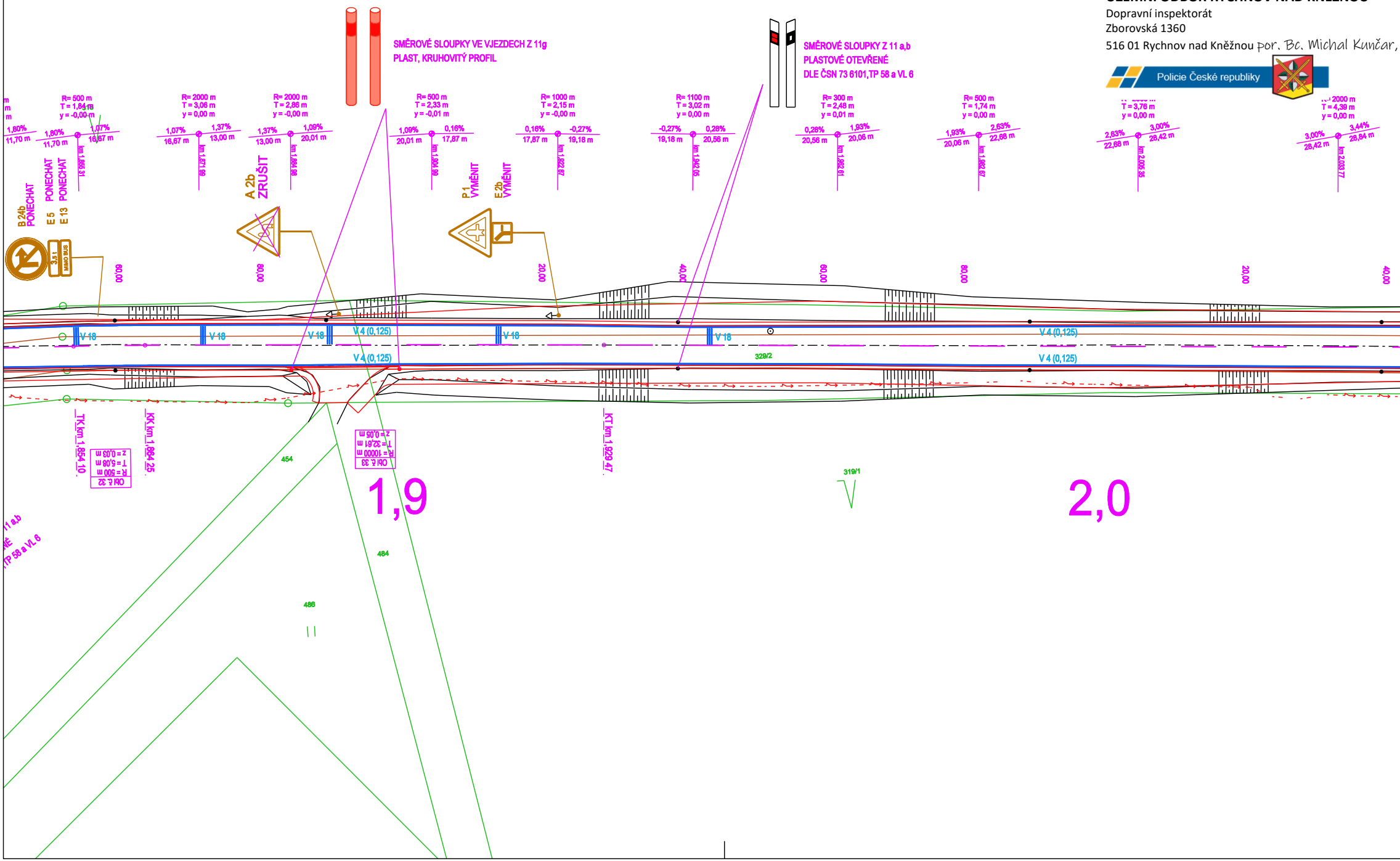
SMĚROVÉ SLOUPKY VE VJEZDECH Z 11g
PLAST, KRUHOVITÝ PROFIL
SMĚROVÉ SLOUPKY Z 11 a,b
PLASTOVÉ OTEVŘENÉ
DLE ČSN 73 6101,TP 58 a VL 6
R= 500 m
T = 1,84 m
y = -0,00 m
1,80%
11,70 m
1,07%
16,67 m
km 1,855 31
R= 2000 m
T = 3,06 m
y = 0,00 m
1,37%
13,00 m
km 1,871 99
R= 2000 m
T = 2,86 m
y = -0,00 m
1,09%
20,01 m
km 1,884 98
R= 500 m
T = 2,33 m
y = -0,01 m
0,16%
17,87 m
km 1,904 99
R= 1000 m
T = 2,15 m
y = -0,00 m
-0,27%
19,18 m
km 1,922 87
R= 1100 m
T = 3,02 m
y = 0,00 m
0,28%
20,56 m
km 1,942 05
R= 300 m
T = 2,48 m
y = 0,01 m
1,93%
20,06 m
km 1,962 61
R= 500 m
T = 1,74 m
y = 0,00 m
2,63%
22,68 m
km 1,982 67
T = 3,76 m
y = 0,00 m
3,00%
28,42 m
km 2,005 35
2000 m
T = 4,39 m
y = 0,00 m
3,44%
28,84 m
km 2,033 77
B 24b PONECHAT
E 5 PONECHAT
E 13 PONECHAT
3,5 t
MIMO BUS
A 2b ZRUŠIT
P 1 VYMĚNIT
E 2b VYMĚNIT
60,00
80,00
20,00
40,00
60,00
80,00
20,00
40,00
V 18
V 4 (0,125)
329/2
TK km 1,854 10
KK km 1,864 25
KT km 1,929 47
Obl č. 32
R = 500 m
T = 5,08 m
z = 0,03 m
Obl č. 33
R = 10000 m
T = 32,61 m
z = 0,05 m
454
484
486
319/1
1,9
2,0
11 a,b
TP 58 a VL 6

DiS.

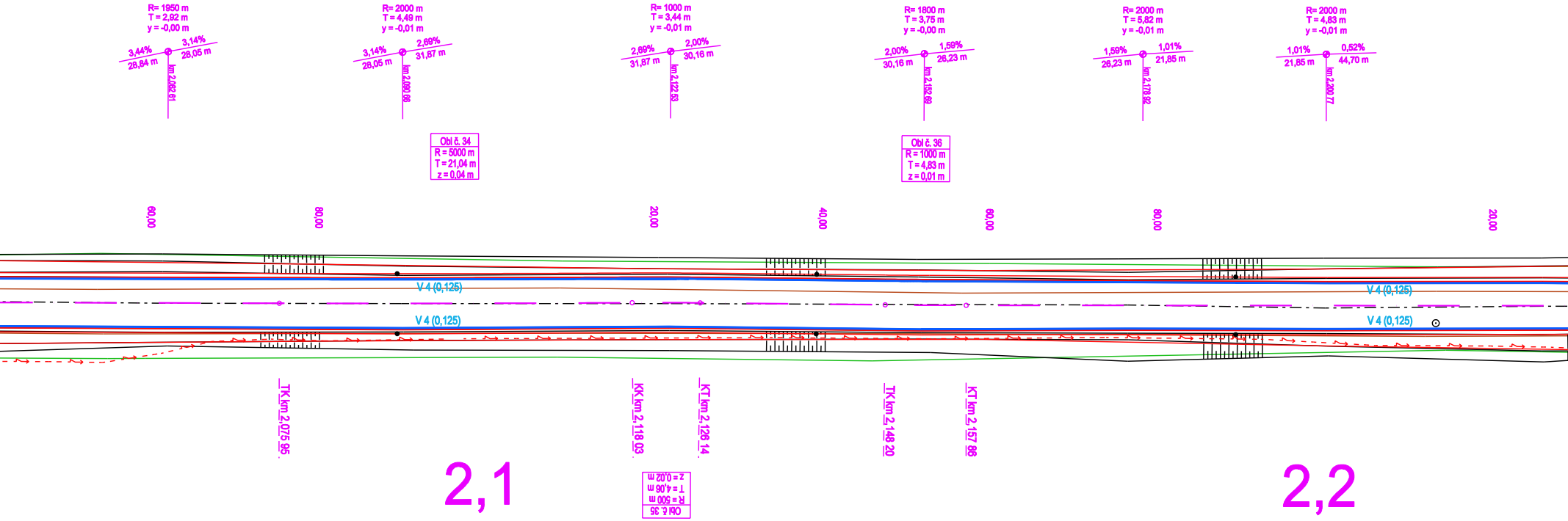
R= 1950 m
T = 2,92 m
y = -0,00 m
3,44%
28,84 m
3,14%
28,05 m
km 2,062 61
R= 2000 m
T = 4,49 m
y = -0,01 m
3,14%
28,05 m
2,69%
31,87 m
km 2,090 66
R= 1000 m
T = 3,44 m
y = -0,01 m
2,69%
31,87 m
2,00%
30,16 m
km 2,122 53
R= 1800 m
T = 3,75 m
y = -0,00 m
2,00%
30,16 m
1,59%
26,23 m
km 2,152 69
R= 2000 m
T = 5,82 m
y = -0,01 m
1,59%
26,23 m
1,01%
21,85 m
km 2,178 92
R= 2000 m
T = 4,83 m
y = -0,01 m
1,01%
21,85 m
0,52%
44,70 m
km 2,200 77
Obl č. 34
R = 5000 m
T = 21,04 m
z = 0,04 m
Obl č. 36
R = 1000 m
T = 4,83 m
z = 0,01 m
60,00
80,00
20,00
40,00
60,00
80,00
20,00
V 4 (0,125)
V 4 (0,125)
V 4 (0,125)
V 4 (0,125)
TK km 2,075 95
KK km 2,118 03
KT km 2,126 14
TK km 2,148 20
KT km 2,157 86
2,1
Obl č. 35
R = 500 m
T = 4,06 m
z = 0,02 m
2,2

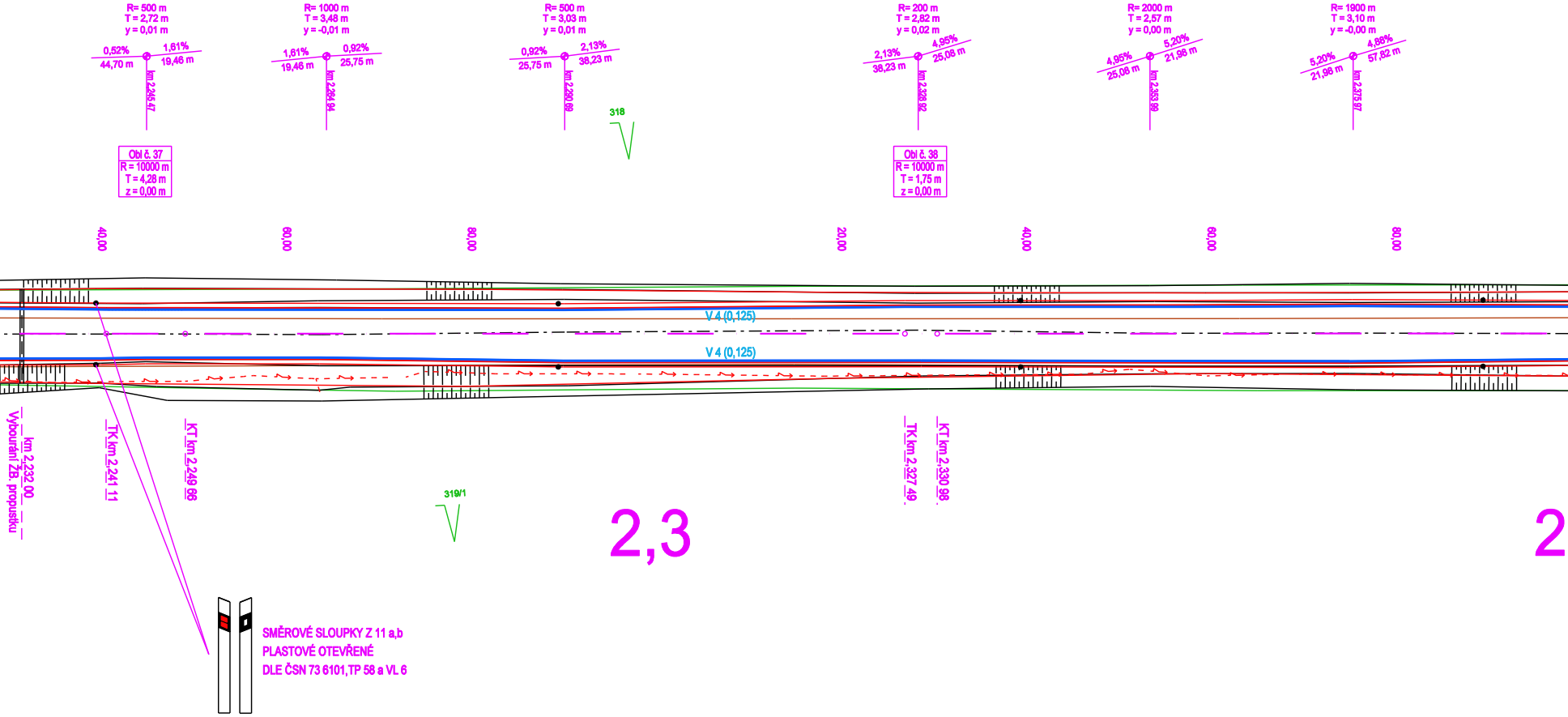
R= 500 m
T = 2,72 m
y = 0,01 m
0,52%
44,70 m
1,61%
19,46 m
km 2,245 47
Obl č. 37
R = 10000 m
T = 4,28 m
z = 0,00 m
R= 1000 m
T = 3,48 m
y = -0,01 m
1,61%
19,46 m
0,92%
25,75 m
km 2,264 94
R= 500 m
T = 3,03 m
y = 0,01 m
0,92%
25,75 m
2,13%
38,23 m
km 2,290 69
318
R= 200 m
T = 2,82 m
y = 0,02 m
2,13%
38,23 m
4,95%
25,08 m
km 2,328 92
Obl č. 38
R = 10000 m
T = 1,75 m
z = 0,00 m
R= 2000 m
T = 2,57 m
y = 0,00 m
4,95%
25,08 m
5,20%
21,98 m
km 2,353 89
R= 1900 m
T = 3,10 m
y = -0,00 m
5,20%
21,98 m
4,88%
57,82 m
km 2,375 97
40,00
60,00
80,00
20,00
40,00
60,00
80,00
V 4 (0,125)
V 4 (0,125)
km 2,232 00
Vybourání ŽB. propustku
TK km 2,241 11
KT km 2,249 66
319/1
TK km 2,327 49
KT km 2,330 98
2,3
2
SMĚROVÉ SLOUPKY Z 11 a,b
PLASTOVÉ OTEVŘENÉ
DLE ČSN 73 6101,TP 58 a VL 6

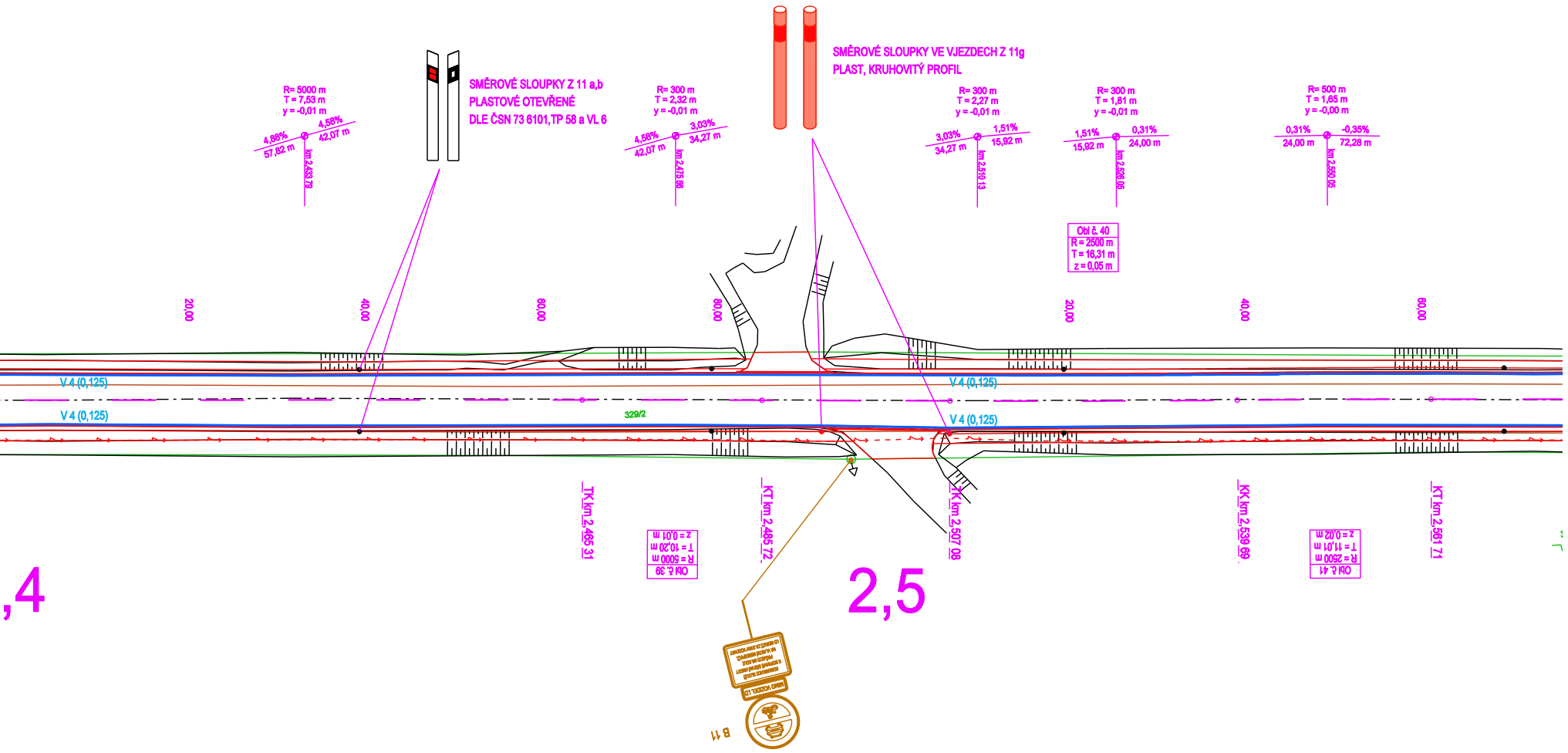
SMĚROVÉ SLOUPKY Z 11 a,b
PLASTOVÉ OTEVŘENÉ
DLE ČSN 73 6101,TP 58 a VL 6
SMĚROVÉ SLOUPKY VE VJEZDECH Z 11g
PLAST, KRUHOVITÝ PROFIL
R= 5000 m
T = 7,53 m
y = -0,01 m
4,88%
57,82 m
4,58%
42,07 m
km 2,433 79
R= 300 m
T = 2,32 m
y = -0,01 m
4,58%
42,07 m
3,03%
34,27 m
km 2,475 86
R= 300 m
T = 2,27 m
y = -0,01 m
3,03%
34,27 m
1,51%
15,92 m
km 2,510 13
R= 300 m
T = 1,81 m
y = -0,01 m
1,51%
15,92 m
0,31%
24,00 m
km 2,526 05
R= 500 m
T = 1,65 m
y = -0,00 m
0,31%
24,00 m
-0,35%
72,28 m
km 2,550 05
Obl č. 40
R = 2500 m
T = 16,31 m
z = 0,05 m
20,00
40,00
60,00
80,00
20,00
40,00
60,00
V 4 (0,125)
V 4 (0,125)
V 4 (0,125)
V 4 (0,125)
329/2
TK km 2,465 31
Obl č. 39
R = 5000 m
T = 10,20 m
z = 0,01 m
KT km 2,485 72
TK km 2,507 08
KK km 2,539 69
Obl č. 41
R = 2500 m
T = 11,01 m
z = 0,02 m
KT km 2,561 71
,4
2,5
B 11

LEGENDA

KATASTR NEMOVITOSTÍ, POLOHOPIS

- HRANICE PARCEL DLE KN
- VNITŘNÍ HRANICE DLE KN
- HRANICE KÚ
- 5339 PARCELNÍ ČÍSLA DLE KN
- POLOHOPIS
- PRVKY POLOHOPISU

INŽENÝRSKÉ SÍTĚ

- PODZEMNÍ VEDENÍ NN DO 1 kV V MAJETKU ČEZ DISTRIBUCE, A.S.
- NADZEMNÍ VEDENÍ NN DO 1 kV V MAJETKU ČEZ DISTRIBUCE, A.S.
- NADZEMNÍ VEDENÍ VN DO 35 kV V MAJETKU ČEZ DISTRIBUCE, A.S.
- VEDENÍ STL PLYNOVODU V MAJETKU RWE GASNET, S.R.O.
- VEDENÍ VEŘEJNÉHO VODOVODU - AQUASERVIS, A.S.
- VEDENÍ SPLAŠKOVÉ KANALIZACE - AQUASERVIS, A.S.
- VEDENÍ DEŠŤOVÉ KANALIZACE - OBEC ALBRECHTICE NAD ORLICÍ
- VEDENÍ VEŘEJNÉHO OSVĚTLENÍ - OBEC ALBRECHTICE NAD ORLICÍ
- VEDENÍ ROZHLASU - OBEC ALBRECHTICE NAD ORLICÍ
- SÍŤ ELEKTRONICKÉ KOMUNIKACE (NEPROVOZOVANÉ) V MAJETKU CETIN, A.S.
- SÍŤ ELEKTRONICKÉ KOMUNIKACE V MAJETKU CETIN, A.S.

VODOROVNÉ DOPRAVNÍ ZNAČENÍ

- 🟦 BÍLÉ, BARVA + PLAST

SVISLÉ DOPRAVNÍ ZNAČENÍ

B 29
POZOR VÝJEZD POŽÁRNÍCH VOZIDEL
E 1

STAVAJÍCÍ SDZ - PONECHAT

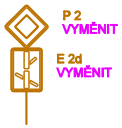
P 2
VYMĚNIT
E 2d
VYMĚNIT

STAVAJÍCÍ SDZ - VYMĚNIT

IJ 4b
NOVÉ DZ

NOVÉ SDZ

SOUŘADNICOVÝ SYSTÉM: S-JTSK
VÝŠKOVÝ SYSTÉM: Bpv

RDS

Zhotovitel stavby: CH&T PARDUBICE ČLEN SKUPINY ENTERIA CHLÁDEK A TINTĚRA, Pardubice a.s. K Vápence 2677 530 02 Pardubice	Razítko, datum, podpis:

KRESLIL:	ING. PETR PÁCHA	
ZPRACOVAL:	ING. PETR PÁCHA	
TECHNICKÁ KONTROLA:	JAN VAJS, DiS.	
ZODPOVĚDNÝ PROJEKTANT:	ING. PETR PÁCHA	
HLAVNÍ PROJEKTANT:	ING. PETR PÁCHA	
KRAJ: KRÁLOVÉHRADECKÝ	OKRES: RYCHNOV NAD KNĚŽNOU	OBEC: ALBRECHTICE N. ORL.

IDProjekt s.r.o.
inženýring a projekce dopravních staveb
Sokolovská 94
Nedošín
570 01 Litomyšl
IČO 024 97 247
DIČ CZ02497247
www.idprojekt.cz

INVESTOR: KRÁLOVÉHRADECKÝ KRAJ, PIVOVARSKÉ NÁMĚSTÍ 1245, 500 03 HRADEC KRÁLOVÉ

AKCE:
III/3051 ALBRECHTICE NAD ORLICÍ - HRANICE OKRESU RK-PA, II. ETAPA, KM 0,520 - KÚ

OBJEKT: SO 101 - KOMUNIKACE

OBSAH:
SITUACE DOPRAVNÍHO ZNAČENÍ - č.4

STUPEŇ:	RDS
ZAK.ČÍSLO:	0350
ARCHIVNÍ ČÍSLO:	2024-008-0350
DATUM:	VI/2024
FORMÁT:	9xA4
MĚŘÍTKO:	1:500
ČÍSLO SOUPRAVY:	ČÍSLO PŘÍLOHY: 3.2.4.