SITUACE DOPRAVNÍHO ZNAČENÍ - č.5
M 1:500

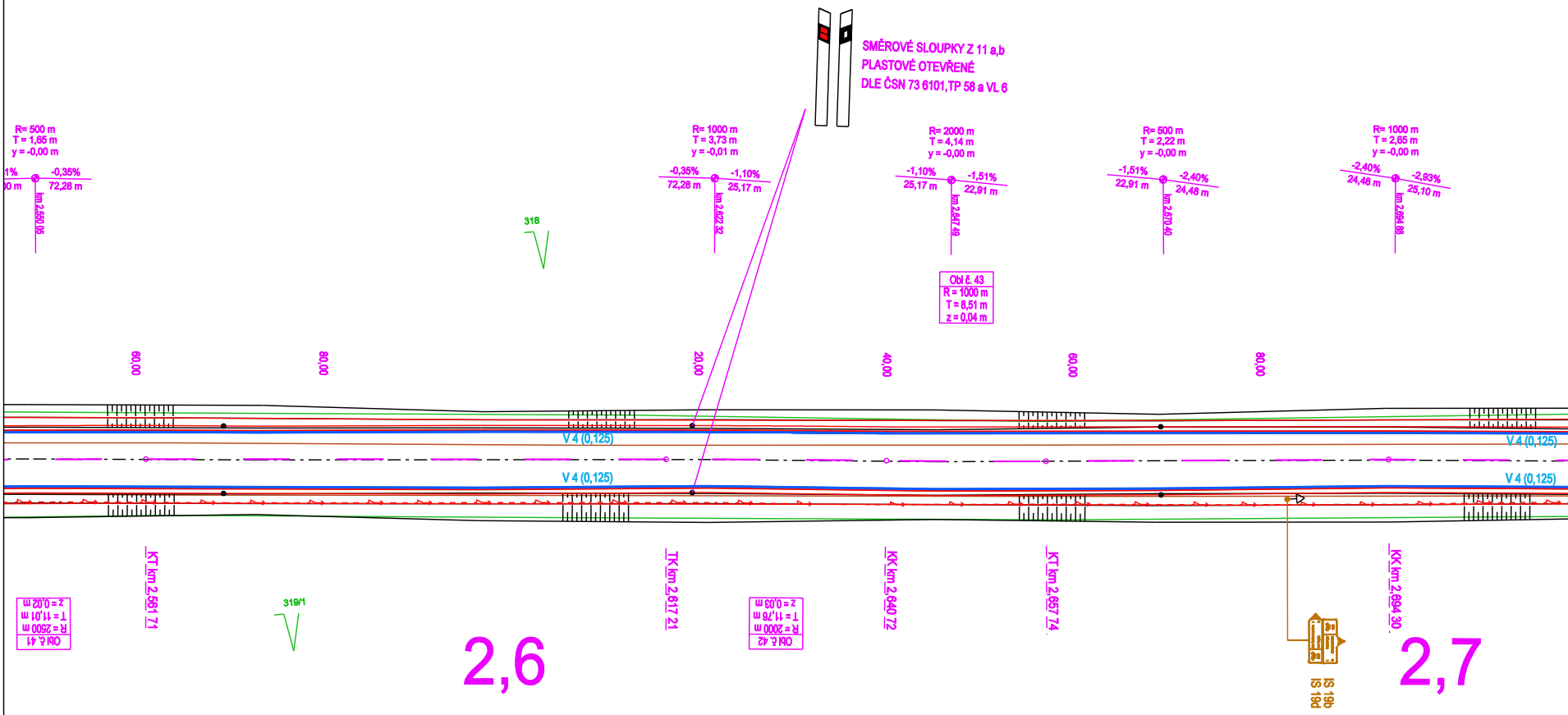

SMĚROVÉ SLOUPKY Z 11 a,b
PLASTOVÉ OTEVŘENÉ
DLE ČSN 73 6101,TP 58 a VL 6
R= 500 m
T = 1,65 m
y = -0,00 m
1%
-0,35%
0 m
72,28 m
km 2,550 05
R= 1000 m
T = 3,73 m
y = -0,01 m
-0,35%
-1,10%
72,28 m
25,17 m
km 2,622 32
R= 2000 m
T = 4,14 m
y = -0,00 m
-1,10%
-1,51%
25,17 m
22,91 m
km 2,647 49
R= 500 m
T = 2,22 m
y = -0,00 m
-1,51%
-2,40%
22,91 m
24,48 m
km 2,670 40
R= 1000 m
T = 2,65 m
y = -0,00 m
-2,40%
-2,93%
24,48 m
25,10 m
km 2,694 88
318
Obl č. 43
R = 1000 m
T = 8,51 m
z = 0,04 m
60,00
80,00
20,00
40,00
60,00
80,00
V 4 (0,125)
V 4 (0,125)
V 4 (0,125)
V 4 (0,125)
Obl č. 41
R = 2500 m
T = 11,01 m
z = 0,02 m
KT km 2,561 71
319/1
2,6
TK km 2,617 21
Obl č. 42
R = 2000 m
T = 11,76 m
z = 0,03 m
KK km 2,640 72
KT km 2,657 74
IS 19b
IS 19d
KK km 2,694 30
2,7

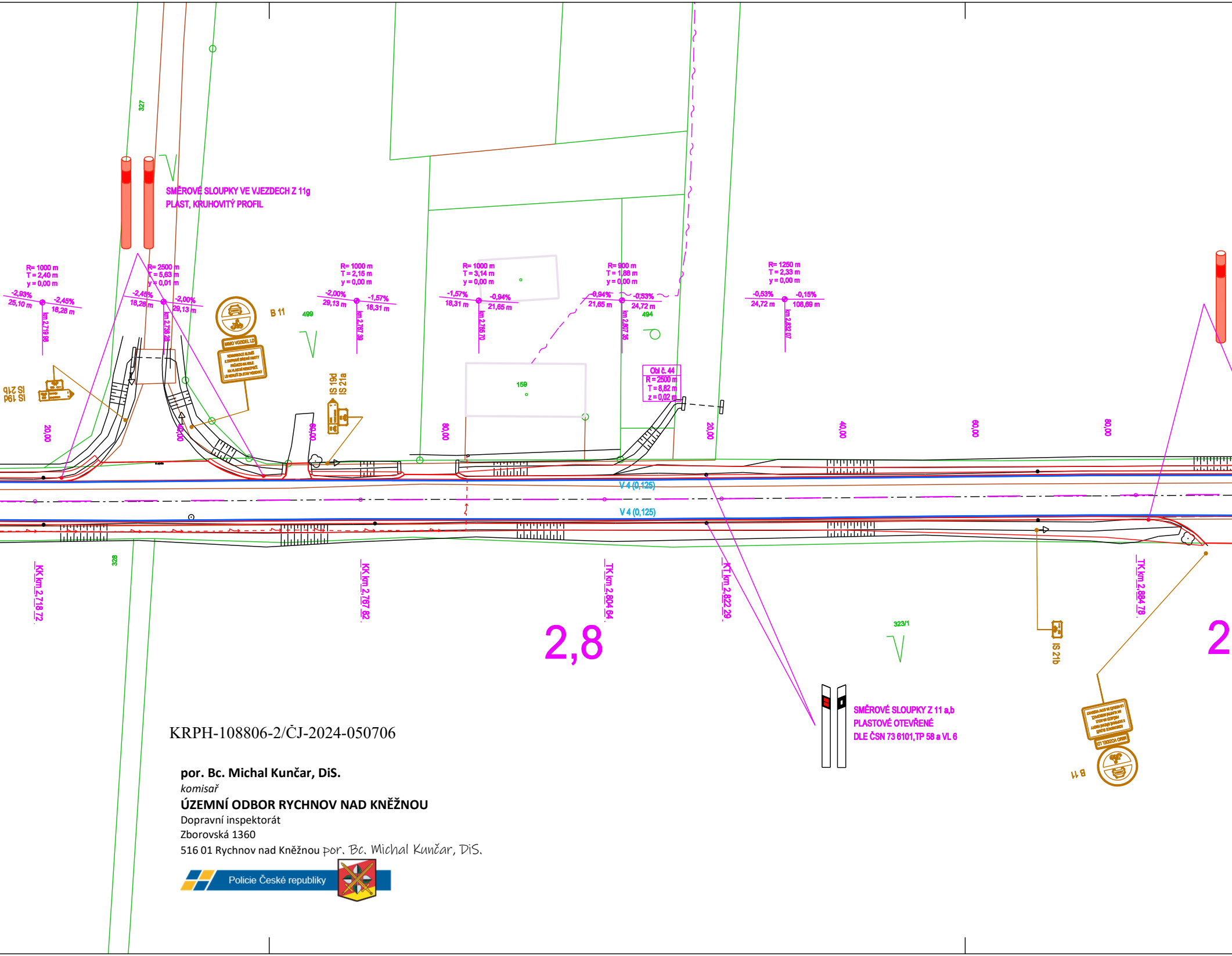
SMĚROVÉ SLOUPKY VE VJEZDECH Z 11g
PLAST, KRUHOVITÝ PROFIL
327
R= 1000 m
T = 2,40 m
y = 0,00 m
-2,93%
25,10 m
-2,45%
18,28 m
km 2,719,98
R= 2500 m
T = 5,63 m
y = 0,01 m
-2,45%
18,28 m
-2,00%
29,13 m
km 2,738,26
MIMO VOZIDEL LD
B 11
499
R= 1000 m
T = 2,15 m
y = 0,00 m
-2,00%
29,13 m
-1,57%
18,31 m
km 2,767,39
R= 1000 m
T = 3,14 m
y = 0,00 m
-1,57%
18,31 m
-0,94%
21,65 m
km 2,785,70
R= 900 m
T = 1,88 m
y = 0,00 m
-0,94%
21,65 m
-0,53%
24,72 m
km 2,807,35
494
R= 1250 m
T = 2,33 m
y = 0,00 m
-0,53%
24,72 m
-0,15%
108,69 m
km 2,832,07
IS 19d
IS 21b
IS 19d
IS 21a
159
Obl č. 44
R = 2500 m
T = 8,82 m
z = 0,02 m
20,00
40,00
60,00
80,00
20,00
40,00
60,00
80,00
V 4 (0,125)
V 4 (0,125)
328
KK km 2,718,72
KK km 2,767,82
TK km 2,804,84
KT km 2,822,29
TK km 2,884,78
2,8
2
323/1
IS 21b
SMĚROVÉ SLOUPKY Z 11 a,b
PLASTOVÉ OTEVŘENÉ
DLE ČSN 73 6101,TP 58 a VL 6
B 11

KRPH-108806-2/ČJ-2024-050706

por. Bc. Michal Kunčar, DiS.
komisař
ÚZEMNÍ ODBOR RYCHNOV NAD KNĚŽNOU
Dopravní inspektorát
Zborovská 1360
516 01 Rychnov nad Kněžnou por. Bc. Michal Kunčar, DiS.

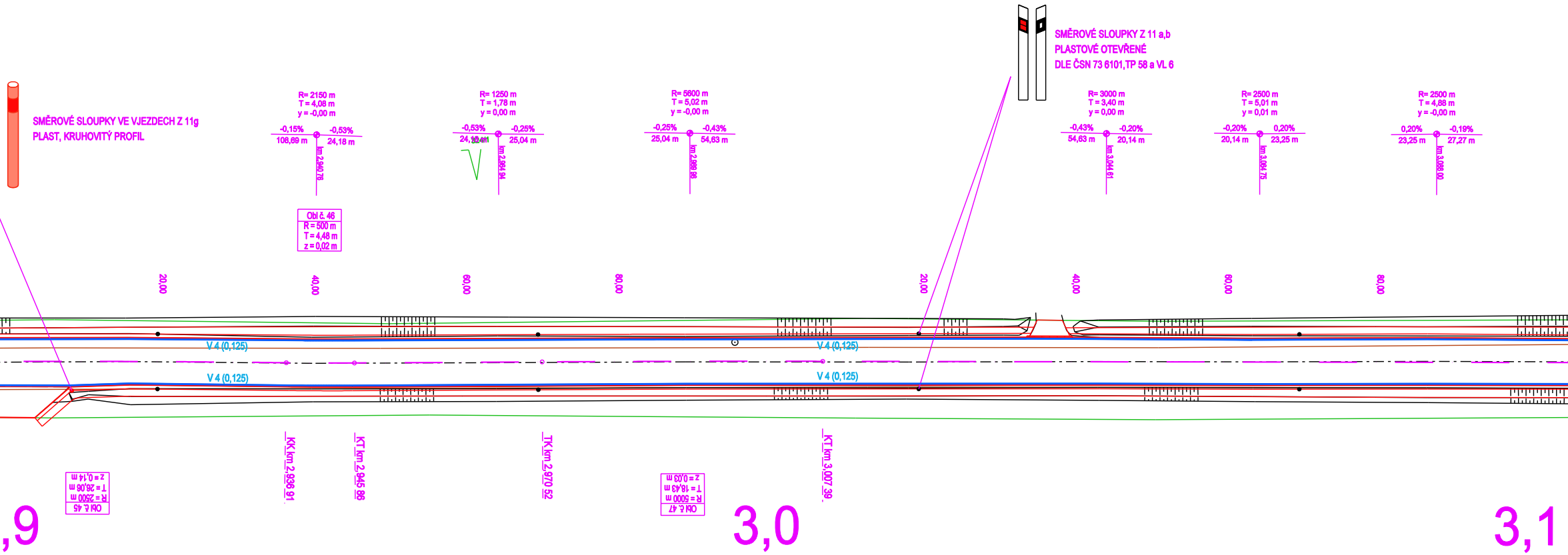
SMĚROVÉ SLOUPKY VE VJEZDECH Z 11g
PLAST, KRUHOVITÝ PROFIL
SMĚROVÉ SLOUPKY Z 11 a,b
PLASTOVÉ OTEVŘENÉ
DLE ČSN 73 6101,TP 58 a VL 6
R= 2150 m
T = 4,08 m
y = -0,00 m
-0,15%
-0,53%
108,69 m
24,18 m
km 2,940 76
Obl č. 46
R = 500 m
T = 4,48 m
z = 0,02 m
R= 1250 m
T = 1,78 m
y = 0,00 m
-0,53%
-0,25%
24,18 m
25,04 m
km 2,964 94
R= 5600 m
T = 5,02 m
y = -0,00 m
-0,25%
-0,43%
25,04 m
54,63 m
km 2,989 86
R= 3000 m
T = 3,40 m
y = 0,00 m
-0,43%
-0,20%
54,63 m
20,14 m
km 3,044 61
R= 2500 m
T = 5,01 m
y = 0,01 m
-0,20%
0,20%
20,14 m
23,25 m
km 3,064 75
R= 2500 m
T = 4,88 m
y = -0,00 m
0,20%
-0,19%
23,25 m
27,27 m
km 3,088 00
20,00
40,00
60,00
80,00
20,00
40,00
60,00
80,00
V 4 (0,125)
V 4 (0,125)
V 4 (0,125)
V 4 (0,125)
KK km 2,936 91
KT km 2,945 86
TK km 2,970 52
KT km 3,007 39
Obl č. 45
R = 2500 m
T = 26,06 m
z = 0,14 m
Obl č. 47
R = 5000 m
T = 18,43 m
z = 0,03 m
,9
3,0
3,1

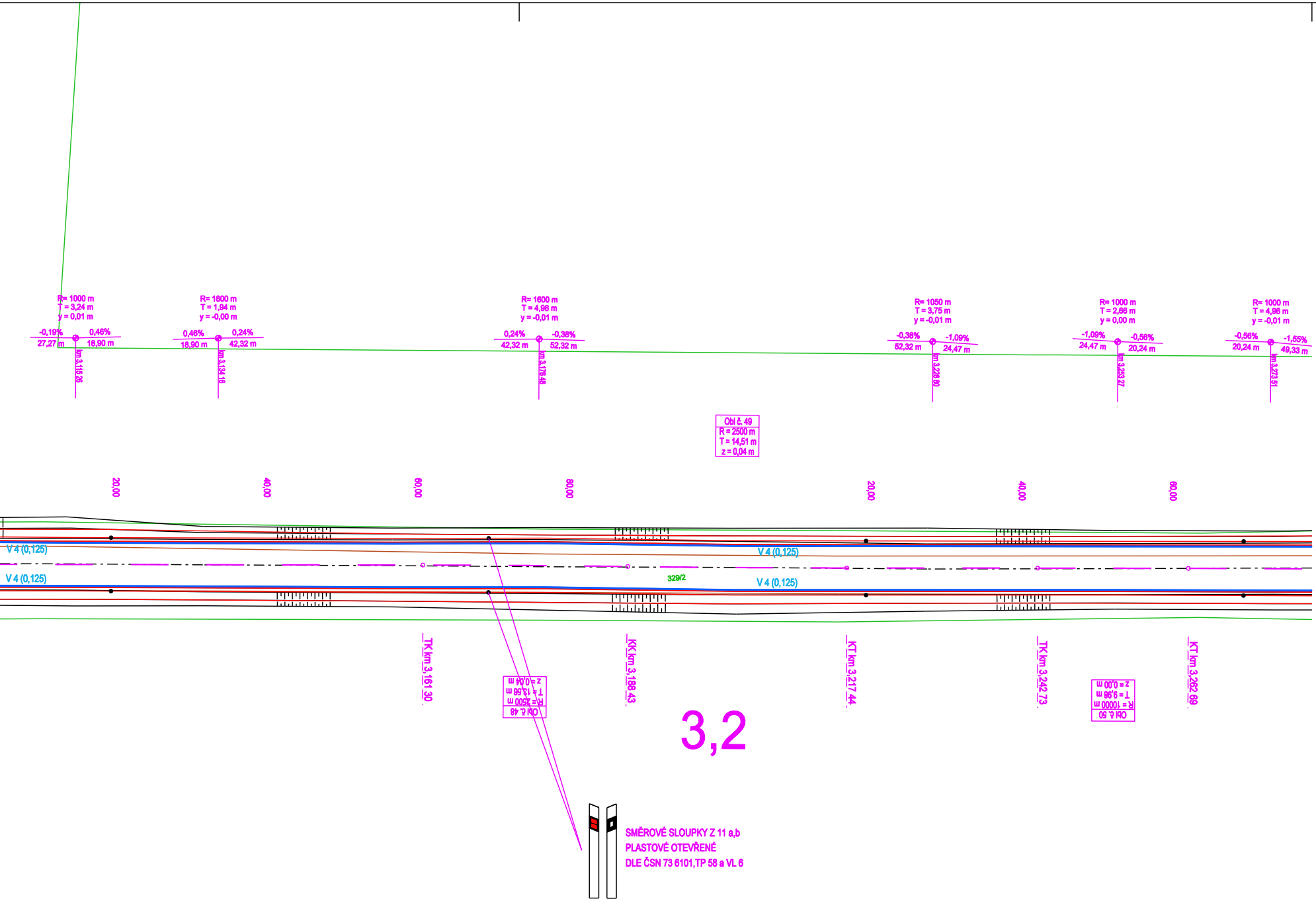
R= 1000 m
T = 3,24 m
y = 0,01 m
-0,19%
0,46%
27,27 m
18,90 m
km 3,115 26
R= 1800 m
T = 1,94 m
y = -0,00 m
0,46%
0,24%
18,90 m
42,32 m
km 3,134 16
R= 1600 m
T = 4,98 m
y = -0,01 m
0,24%
-0,38%
42,32 m
52,32 m
km 3,176 48
R= 1050 m
T = 3,75 m
y = -0,01 m
-0,38%
-1,09%
52,32 m
24,47 m
km 3,228 80
R= 1000 m
T = 2,66 m
y = 0,00 m
-1,09%
-0,56%
24,47 m
20,24 m
km 3,253 27
R= 1000 m
T = 4,96 m
y = -0,01 m
-0,56%
-1,55%
20,24 m
49,33 m
km 3,273 51
Obl č. 49
R = 2500 m
T = 14,51 m
z = 0,04 m
20,00
40,00
60,00
80,00
20,00
40,00
60,00
V 4 (0,125)
V 4 (0,125)
V 4 (0,125)
V 4 (0,125)
329/2
TK km 3,161 30
Obl č. 48
R = 2500 m
T = 13,56 m
z = 0,04 m
KK km 3,188 43
KT km 3,217 44
TK km 3,242 73
Obl č. 50
R = 10000 m
T = 9,98 m
z = 0,00 m
KT km 3,262 69
3,2

SMĚROVÉ SLOUPKY Z 11 a,b
PLASTOVÉ OTEVŘENÉ
DLE ČSN 73 6101,TP 58 a VL 6

LEGENDA

KATASTR NEMOVITOSTÍ, POLOHOPIS

- HRANICE PARCEL DLE KN
- VNITŘNÍ HRANICE DLE KN
- HRANICE KÚ
- 5339 PARCELNÍ ČÍSLA DLE KN
- POLOHOPIS
- PRVKY POLOHOPISU

INŽENÝRSKÉ SÍTĚ

- PODZEMNÍ VEDENÍ NN DO 1 kV V MAJETKU ČEZ DISTRIBUCE, A.S.
- NADZEMNÍ VEDENÍ NN DO 1 kV V MAJETKU ČEZ DISTRIBUCE, A.S.
- NADZEMNÍ VEDENÍ VN DO 35 kV V MAJETKU ČEZ DISTRIBUCE, A.S.
- VEDENÍ STL PLYNOVODU V MAJETKU RWE GASNET, S.R.O.
- VEDENÍ VEŘEJNÉHO VODOVODU - AQUASERVIS, A.S.
- VEDENÍ SPLAŠKOVÉ KANALIZACE - AQUASERVIS, A.S.
- VEDENÍ DEŠŤOVÉ KANALIZACE - OBEC ALBRECHTICE NAD ORLICÍ
- VEDENÍ VEŘEJNÉHO OSVĚTLENÍ - OBEC ALBRECHTICE NAD ORLICÍ
- VEDENÍ ROZHLASU - OBEC ALBRECHTICE NAD ORLICÍ
- SÍŤ ELEKTRONICKÉ KOMUNIKACE (NEPROVOZOVANÉ) V MAJETKU CETIN, A.S.
- SÍŤ ELEKTRONICKÉ KOMUNIKACE V MAJETKU CETIN, A.S.

VODOROVNÉ DOPRAVNÍ ZNAČENÍ

🟦 BÍLÉ, BARVA + PLAST

SVISLÉ DOPRAVNÍ ZNAČENÍ

B 29
POZOR VÝJEZD POŽÁRNÍCH VOZIDEL
E 1

STAVAJÍCÍ SDZ - PONECHAT

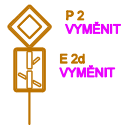
P 2
VYMĚNIT
E 2d
VYMĚNIT

STAVAJÍCÍ SDZ - VYMĚNIT

IJ 4b
NOVÉ DZ

NOVÉ SDZ

RDS

SOUŘADNICOVÝ SYSTÉM: S-JTSK
VÝŠKOVÝ SYSTÉM: Bpv

Zhotovitel stavby:
CH&T PARDUBICE
ČLEN SKUPINY ENTERIA

CHLÁDEK A TINTĚRA, Pardubice a.s.
K Vápence 2677
530 02 Pardubice

Razítko, datum, podpis:

KRESLIL:	ING. PETR PÁCHA	
ZPRACOVAL:	ING. PETR PÁCHA	
TECHNICKÁ KONTROLA:	JAN VAJS, DiS.	Vajs
ZODPOVĚDNÝ PROJEKTANT:	ING. PETR PÁCHA	
HLAVNÍ PROJEKTANT:	ING. PETR PÁCHA	
KRAJ: KRÁLOVÉHRADECKÝ	OKRES: RYCHNOV NAD KNĚŽNOU	OBEC: ALBRECHTICE N. ORL.

IDProjekt s.r.o.
inženýring a projekce dopravních staveb
Sokolovská 94
Nedošín
570 01 Litomyšl
IČO 024 97 247
DIČ CZ02497247
www.idprojekt.cz

INVESTOR: KRÁLOVÉHRADECKÝ KRAJ, PIVOVARSKÉ NÁMĚSTÍ 1245, 500 03 HRADEC KRÁLOVÉ

AKCE:
III/3051 ALBRECHTICE NAD ORLICÍ - HRANICE OKRESU RK-PA, II. ETAPA, KM 0,520 - KÚ

OBJEKT: SO 101 - KOMUNIKACE

OBSAH:
SITUACE DOPRAVNÍHO ZNAČENÍ - č.5

STUPEŇ:	RDS
ZAK.ČÍSLO:	0350
ARCHIVNÍ ČÍSLO:	2024-008-0350
DATUM:	VI/2024
FORMÁT:	9xA4
MĚŘÍTKO:	1:500
ČÍSLO SOUPRAVY:	ČÍSLO PŘÍLOHY: 3.2.5.