
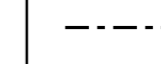
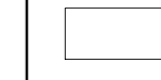


# ÚZEMNÍ PLÁN BOROVNICE

## 1 / VÝKRES ZÁKLADNÍHO ČLENĚNÍ ÚZEMÍ








### JEVY INFORMATIVNÍ

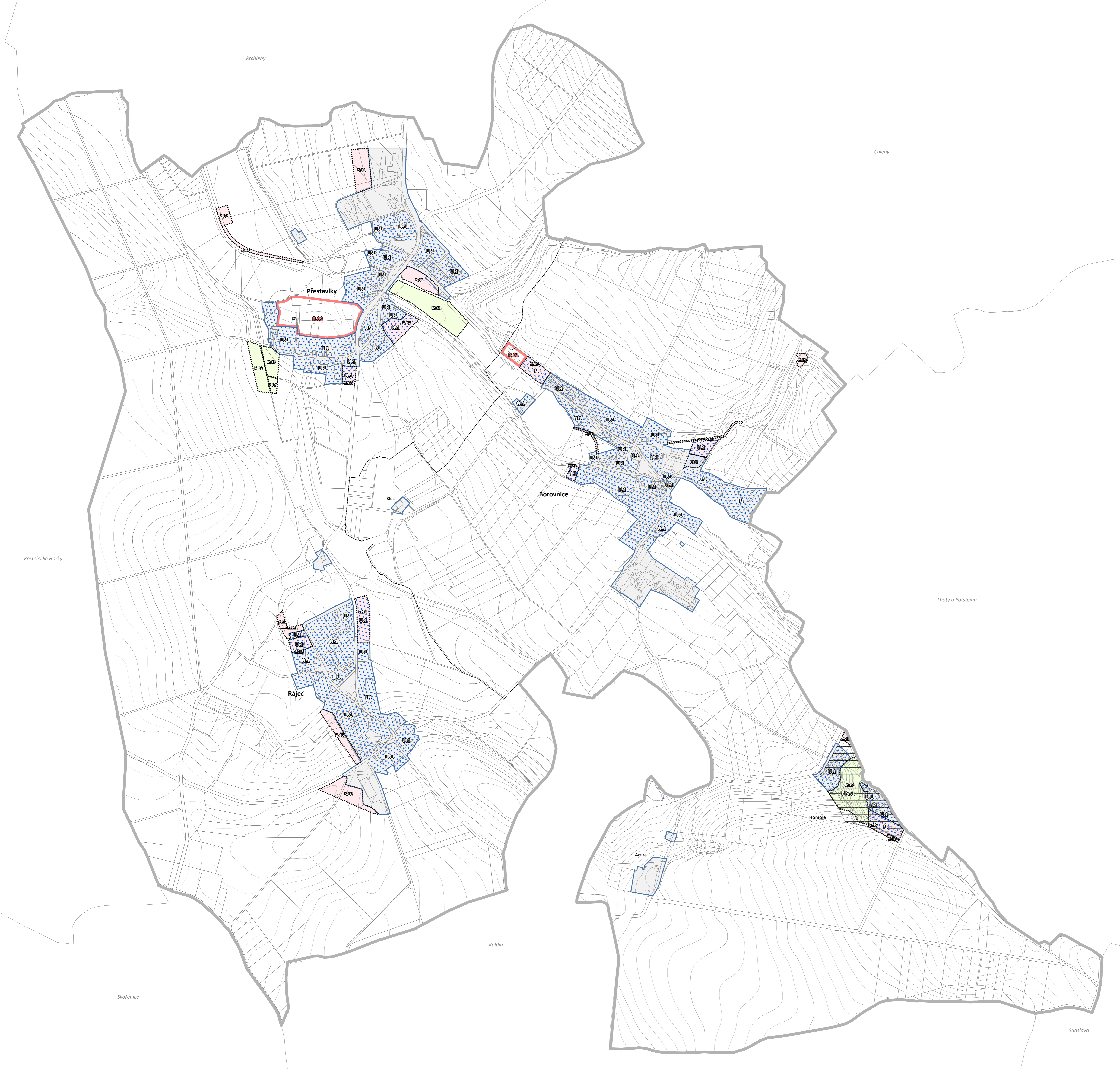
#### HRANICE

-  hranice řešeného území
-  hranice katastrálního území
-  parcely katastru nemovitostí (XI/2022)

### JEVY SCHVALOVANÉ

#### PLOCHY ZÁKLADNÍHO ČLENĚNÍ

-  zastavěné území k 1. 11. 2022
-  zastavitelná plocha a její označení
-  plocha přestavby a její označení
-  plocha změn v krajině a její označení
-  územní rezerva a její označení
-  plocha pro ověření územní studii a její označení
-  část územního plánu s prvky regulačního plánu



ÚZEMNÍ PLÁN BOROVNICE			
návrh pro veřejné projednání (§ 52 stavebního zákona)			
POŘIZOVATEL	Městský úřad Kostelec nad Orlicí		
OBJEDNATEL	Obec Borovnice		
PROJEKTANT	Ing. Eduard Žaluda (É. autorizace ČKA: 4077)		
ZHOTOVITEL	ŽALUDA, projektová kancelář		
AUTORSKÝ KOLEKTIV	Ing. Eduard Žaluda, Ing. arch. Alena Švandelíková, RNDr. Ing. Miroslav Vrtiška, Ph.D., Ing. arch. Rostislav Aubrecht, Mgr. Michal Bobr		
<b>VÝKRES ZÁKLADNÍHO ČLENĚNÍ ÚZEMÍ</b>	VÝKRES Č.	PARCE	DATA
	1		V1/2024
			MĚŘÍTKO
			1 : 5 000