

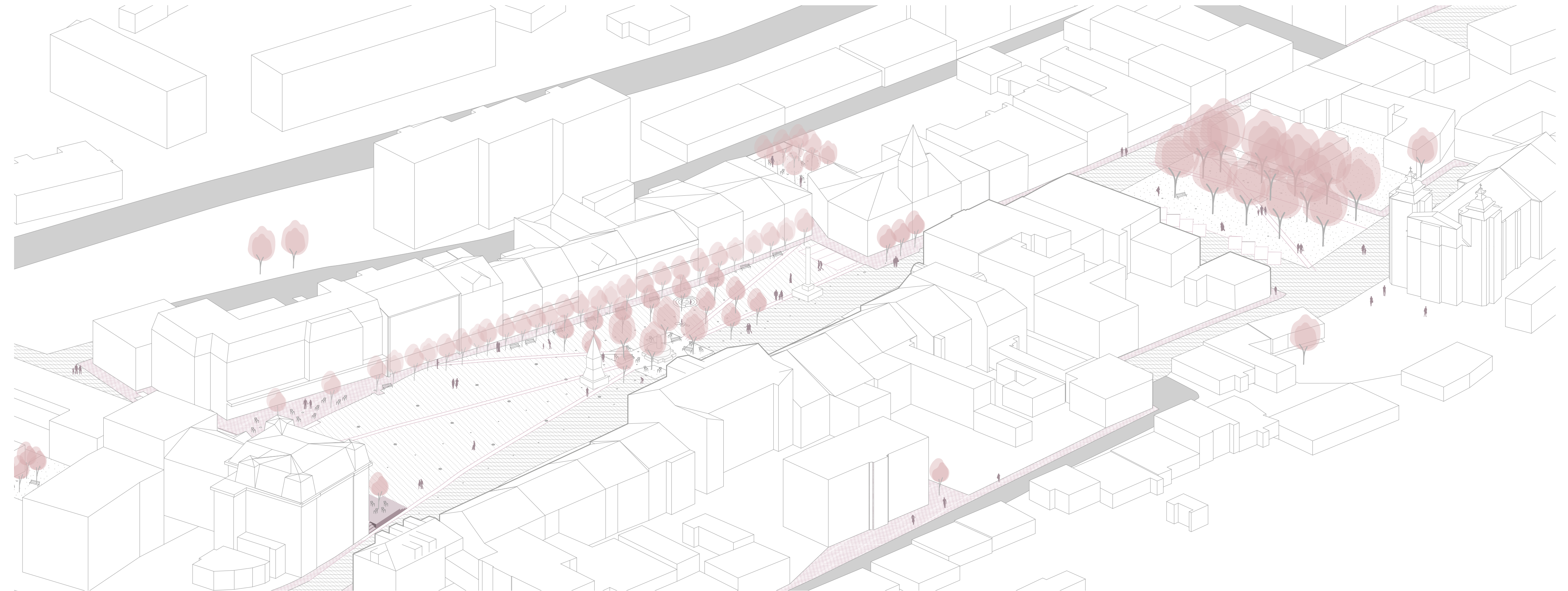
Vše začíná u kašny

Centrem kosteleckého náměstí je kašna a 4 staré stromy, které vytvářejí jakýsi pokojíček uprostřed. V tomto návrhu z toho místa vycházejí paprsky - linie které spojují důležitá místa - centra a cesty. Samotný prostor se stromy je rozšířen a vzniká rastr, který se propisuje do celé plochy náměstí. Rastr a linie jsou tvořeny prvky osvětlení, vodními prvky a kovovými pásy zapuštěnými do země.




Dopravní schéma
varianta B

- Sdílená zóna
 - Autobusové nádraží
 - Parkování
 - Stavby
 - Hlavní cesty
 - Cesty
 - Jednosměrka
 - Cyklostezky
- 100 m



Koncept



Hnízda

Důležitá místa, kde se lidé potkávají, místa společných aktivit. V návrhu si pod tím můžeme představit místo u kašny, předprostor radnice, kavárny nebo ZUS.

Vazby

Linie propojující hnízda nebo hlavní pěší trasy, vyznačené na dlažbě, předpokládá se po nich největší pohyb chodců a cyklistů. Dávají místu řád a dělí ho na menší celky.

Sdílená zóna

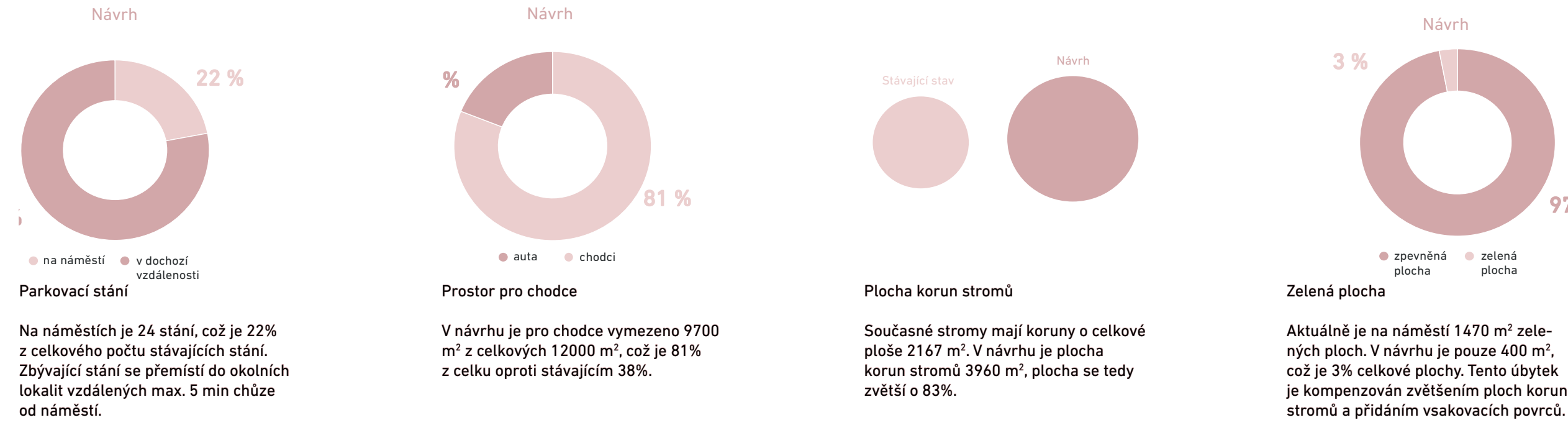
Vozidla, cyklisté a chodci se pohybují v jedné rovině, platí maximální rychlost 20 km/h a pravidla vzájemné ohleduplnosti. Plocha náměstí bude v jedné úrovni.

Zeleň

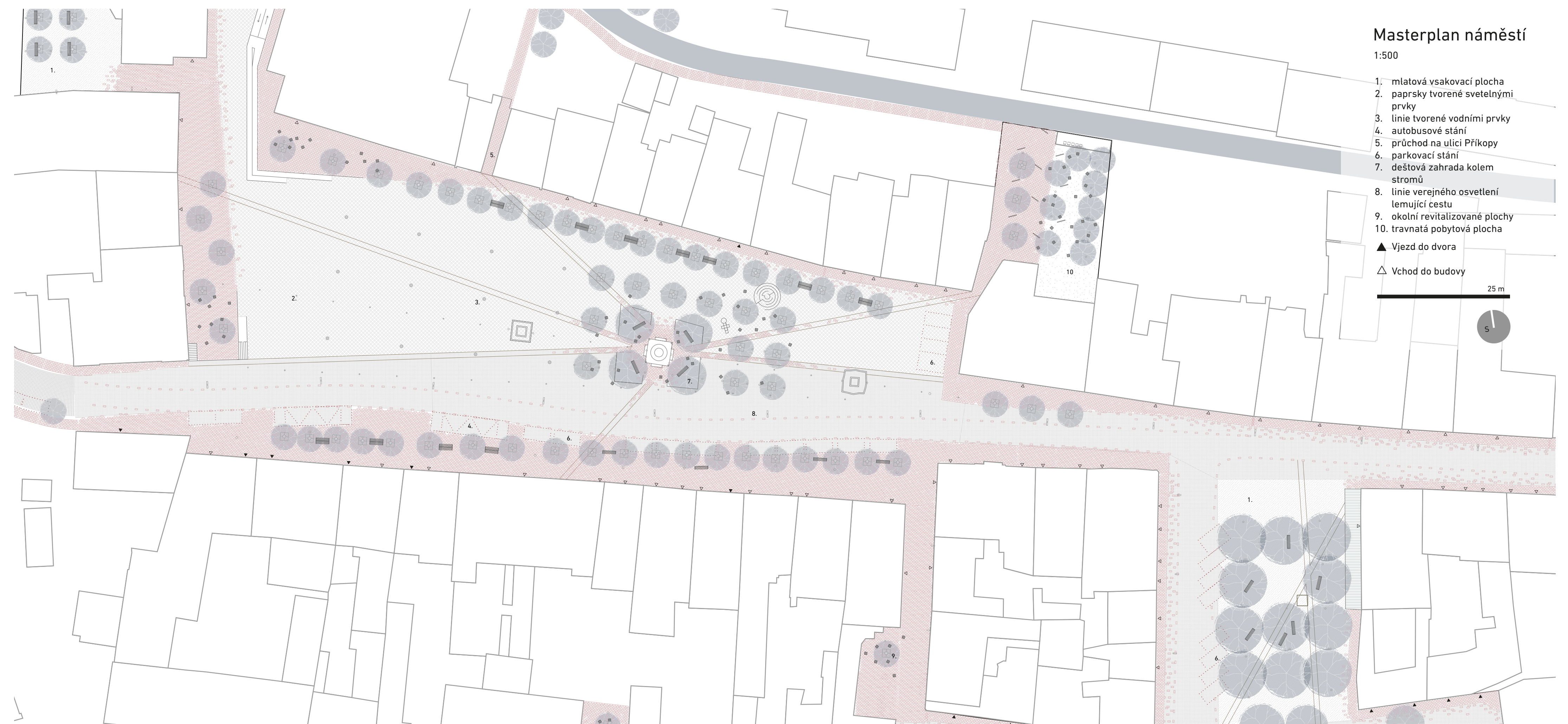
Zeleň je naprosto klíčová k zamezení vzniku tepelných ostrovů, zlepšuje psychickou i fyzickou pohodu v daném prostředí. Pomáhá zachytávat cennou dešťovou vodu, ochlazuje prostředí.



Bilance



Řez náměstím



Masterplan náměstí
1:500

1. mlátová vsakovací plocha
 2. paprsky tvorené svetelnými prvky
 3. linie tvorené vodními prvky
 4. autobusové stání
 5. průchod na ulici Příkopy
 6. parkovací stání
 7. dešťová zahrada kolem stromů
 8. linie veřejného osvětlení lemující cestu
 9. okolní revitalizované plochy
 10. travnatá pobytová plocha
- ▲ Vjezd do dvora
△ Vchod do budovy