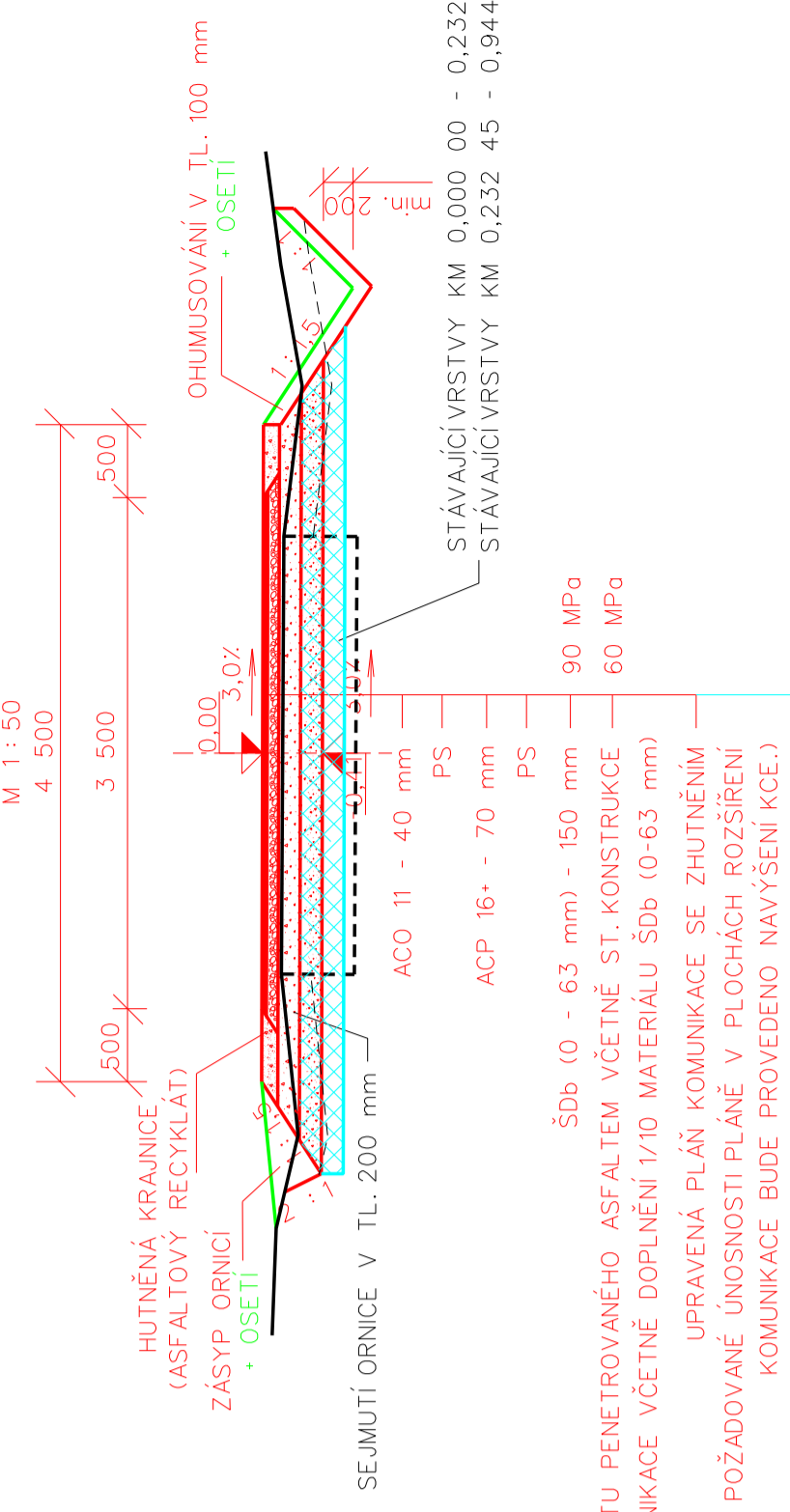


VZOROVÝ PŘÍČNÝ ŘEZ - P4,5/30
CESTA HC1-R k.ú. Ráječ
KATALOGOVÝ LIST PN 502

KM 0,232 45 - 0,277 20	KM 0,307 15 - 0,691 50
KM 0,718 15 - 0,798 05	KM 0,823 55 - 0,848 70
KM 0,876 65 - 0,898 45	KM 0,922 50 - 0,944 00
KRYTÍ - ASFALTOBETON JEJMOZRNÝ	
M 1:50	4 500



SO - 801
IP16+IP17

SO - 301
MOKŘAD

SO - 101
CESTA HC1-R

VÝSADBY HC1-R	
JAB	Jabloň (Malus)
TR	Třešeň (Prunus)
SŠ	Silvová švestka (Prunus domestica)
3 ks	
4 ks	
3 ks	
STROMY CELKEM	
10 KS	

SJEZD NA POZEMKY
DĚLKY 8,0 m, ŠÍŘKY 5,7 m
ROZŠÍŘENÍ 50,5 m²
S PROPUSTKEM DN 400 DL 14,35 m
KM 0,054 95 - 0,069 50
KM 0,055 80 - 0,070 15

SVODNÍ ŽLAB DL 12,0 m
KM 0,006 20

PŘESUNUTÍ DOPRAVNÍ ZNAČKY
KM 0,008 70

PRODLUŽENÍ OCHRANY STL PLYNOVODU
(CHRÁNIČKA PE160) DL 2 x 2,0 m
KM 0,024 20

PROPUSTEK DN 600 DELKY 20,8 m
KM 0,002 70

NAPOJENÍ NA KOMUNIKACI
KOSTELEČ NAD ORLICI - CHOCEŇ
NAPOJENÍ DL 26,3 m - ASF. EMULZNÍ ZÁLIVKA
ROZŠÍŘENÍ 103,9 m²
KM 0,000 00

SMĚROVÉ SLOUPKY Z-II 9
UMÍSTĚNÍ DLE TP 65
KM 0,014 00

ODSTRANĚNÍ TRUBNÍHO PROPUSTKU
BET. DN 600 DL 20,6 m VČETNĚ BET.
VTKOVÉHO ČELA A OBJEKTU NA VÝTKU,
ZKRÁCENÍ TRUBKY BET. DN 600 A DN 400
O 0,7 m, 16,0 m²
KM 0,002 70

VTKOVÝ OBJEKT
S OCELOVÝMI CESELMÍ
KM 0,000 00

PŘESUNUTÍ DOPRAVNÍ ZNAČKY
KM 0,002 90

NAPOJENÍ NA MÍSTNÍ KOMUNIKACI
DĚLKY 5,1 m, ŠÍŘKY 4,4 m
ROZŠÍŘENÍ 26,9 m²
NAPOJENÍ DL 5,1 m - ASF. EMULZNÍ ZÁLIVKA
S PROPUSTKEM DN 600 DL 16,9 m
KM 0,001 30 - 0,015 00

SOUŘADNICE JTSK MOKŘAD		
OZNÁČ.	X	Y
1 PR.Ř. Č.1	614197,25	1061005,12
2 PR.Ř. Č.2	614187,03	1060998,19
3 PR.Ř. Č.3	614176,50	1060991,86
4 PR.Ř. Č.4	614163,89	1060989,96
5 PR.Ř. Č.5	614155,01	1060987,74

PODÉLNÉ ODVODNĚNÍ
LEVOSTRANNÝM PŘÍKOPEM V DÉLCE 232,45 m
KM 0,000 00 - 0,232 45
ZAUŠTĚNO DO PŘEDPŮLI PROPUSTKU

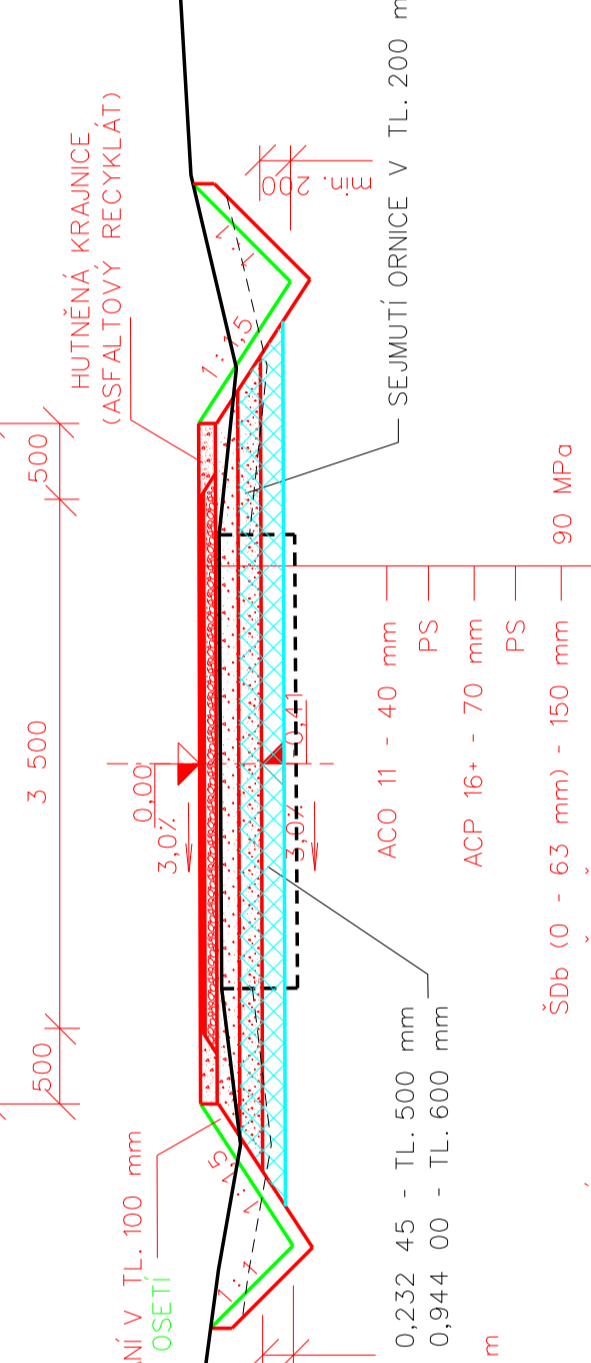
ODSTRANĚNÍ BET. TRUBKY DN 500
DĚLKY 230,0 m, 69,0 m²
KM 0,005 10 - 0,232 45

SJEZD NA POZEMKY
DĚLKY 10,0 m, ŠÍŘKY 4,0 m
ROZŠÍŘENÍ 41,5 m²
S PROPUSTKEM DN 400 DL 12,5 m
KM 0,080 70 - 0,095 30
KM 0,082 00 - 0,094 50

PODÉLNÉ ODVODNĚNÍ
PRAVOSTRANNÝM PŘÍKOPEM V DÉLCE 307,15 m
KM 0,000 00 - 0,307 15
ZAUŠTĚNO DO VTKOVÉHO OBJEKTU

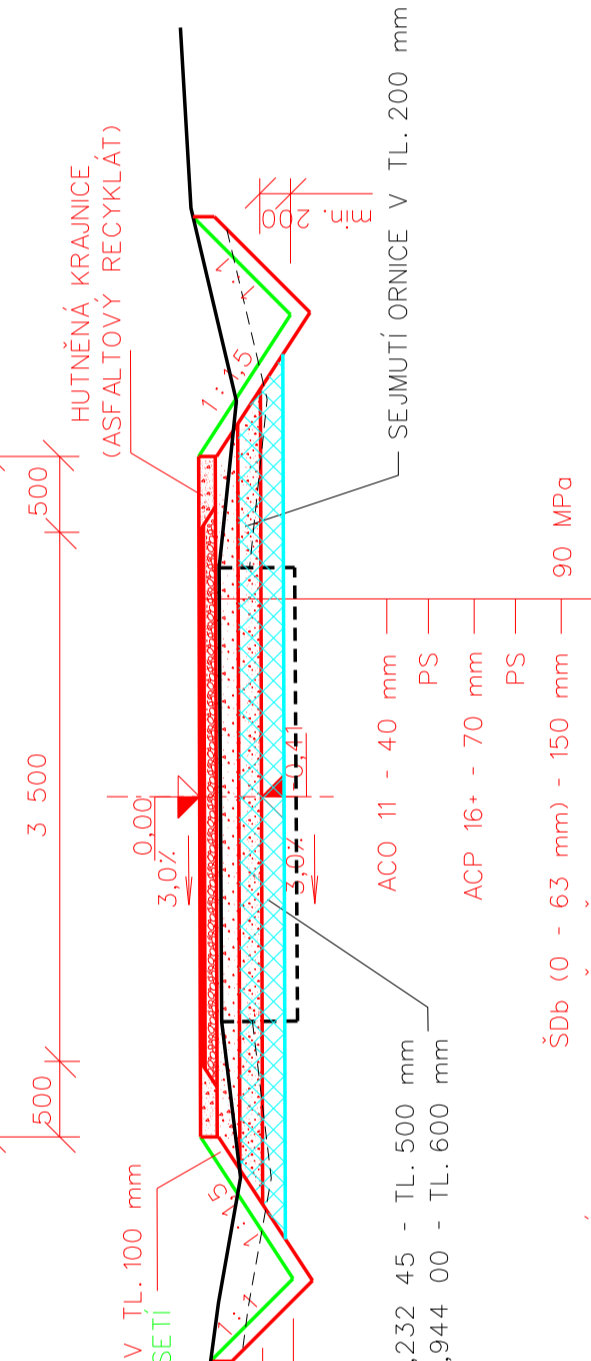
VZOROVÝ PŘÍČNÝ ŘEZ - P4,5/30
CESTA HC1-R k.ú. Ráječ
KATALOGOVÝ LIST PN 502

KM 0,000 00 - 0,680 20	OBDOURANĚ OPEVNĚNÍ PŘÍKOPU
KM 0,277 20 - 0,307 15	LEVOSTRANNÉ OPEVNĚNÍ PŘÍKOPU
KRYTÍ - ASFALTOBETON JEJMOZRNÝ	
M 1:50	4 500



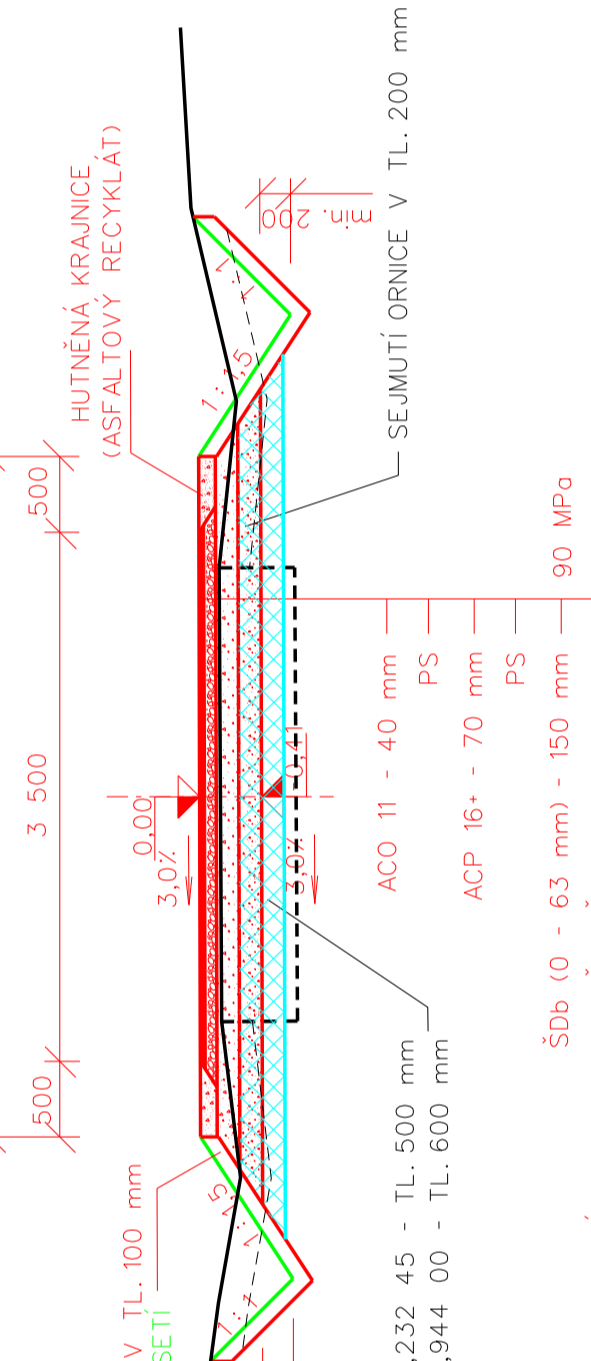
VZOROVÝ PŘÍČNÝ ŘEZ - P4,5/30
CESTA HC1-R k.ú. Ráječ
KATALOGOVÝ LIST PN 502

KM 0,080 70 - 0,232 45	OBDOURANĚ OPEVNĚNÍ PŘÍKOPU
KM 0,082 00 - 0,094 50	LEVOSTRANNÉ OPEVNĚNÍ PŘÍKOPU
KRYTÍ - ASFALTOBETON JEJMOZRNÝ	
M 1:50	4 500



VZOROVÝ PŘÍČNÝ ŘEZ - P4,5/30
CESTA HC1-R k.ú. Ráječ
KATALOGOVÝ LIST PN 502

KM 0,080 70 - 0,232 45	OBDOURANĚ OPEVNĚNÍ PŘÍKOPU
KM 0,082 00 - 0,094 50	LEVOSTRANNÉ OPEVNĚNÍ PŘÍKOPU
KRYTÍ - ASFALTOBETON JEJMOZRNÝ	
M 1:50	4 500



PROPUSTĚK
DN 500 DELKY 7,00 m
KM 0,307 15

PODÉLNÉ ODVODNĚNÍ
PRAVOSTRANNÝM PŘÍKOPEM V DÉLCE 636,85 m
KM 0,307 15 - 0,944 00
ZAUŠTĚNO DO PŘEDPŮLI PROPUSTKU

- LEGENDA:**
- POLNÍ CESTA HC1-R A MOKŘAD
 - ROZHLEDOVÉ POMĚRY
 - OCHRANNÉ PÁSMA KOMUNIKACE II. TŘÍDY
 - VODOVOD + OCHR. PÁSMA
 - PODZ. VEDENÍ PLYN. STL + OCHR. PÁSMA
 - NADZ. VEDENÍ VN + OCHR. PÁSMA
 - PODZ. SĎELOVACÍ VEDENÍ + OCHR. PÁSMA
 - KÁČENÍ
 - PŘEMÍSTĚNÍ NAHRADNÍ VÝSADBY
 - IP16 + IP17
 - VRTANÉ SONDY

D.1.1.2.1.a.

groprojekce
ROKYCANOVA ULICE
VYSOKÉ MÝTO 566 01
tel. 462 423 691 - 2
E-mail: groprojekce@groprojekce.cz

Stupeň: DSP + DPS
Datum: 10.2023
Formát: 10.A4
Zak. číslo: 023 30723
Měřítko: 1:500
Příloha: D.1.1.2.1.a.

Kontrola: Ing. Tmář Jaroslav
Zodpovědný: Ing. Jakubek Jaroslav
Výpracoval: Tomáš Hrdonka

Kraj: Královéhradecký
PŮJAP: Kostelec n. Ohří
Investor: ČK - Státní pozemkový úřad, pobočka Rychov n. K.
Akce: Polní cesta HC1-R s mokřadem v k.ú. Ráječ

Obsah: Podrobná situace č.1