

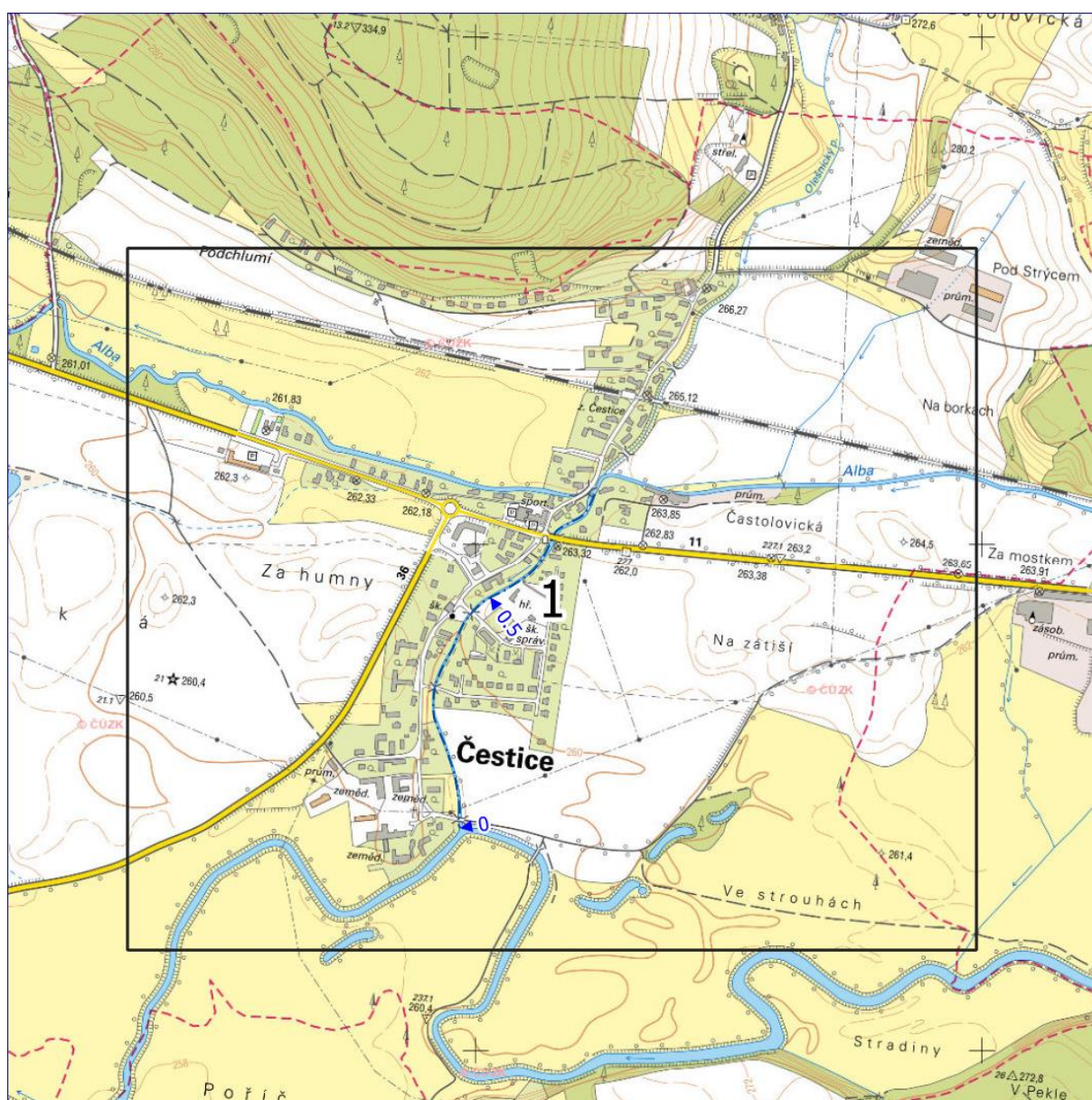
Zpracování podkladů pro stanovení záplavových území a map
povodňového ohrožení v územní působnosti státního podniku
Povodí Labe

ID 50 Olešnický potok

Čestice
ř. km 0,000 – 0,797

C. Situace záplavového území a aktivní zóny

1 : 5 000



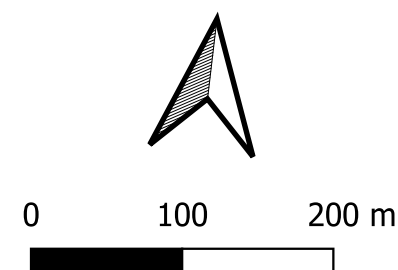
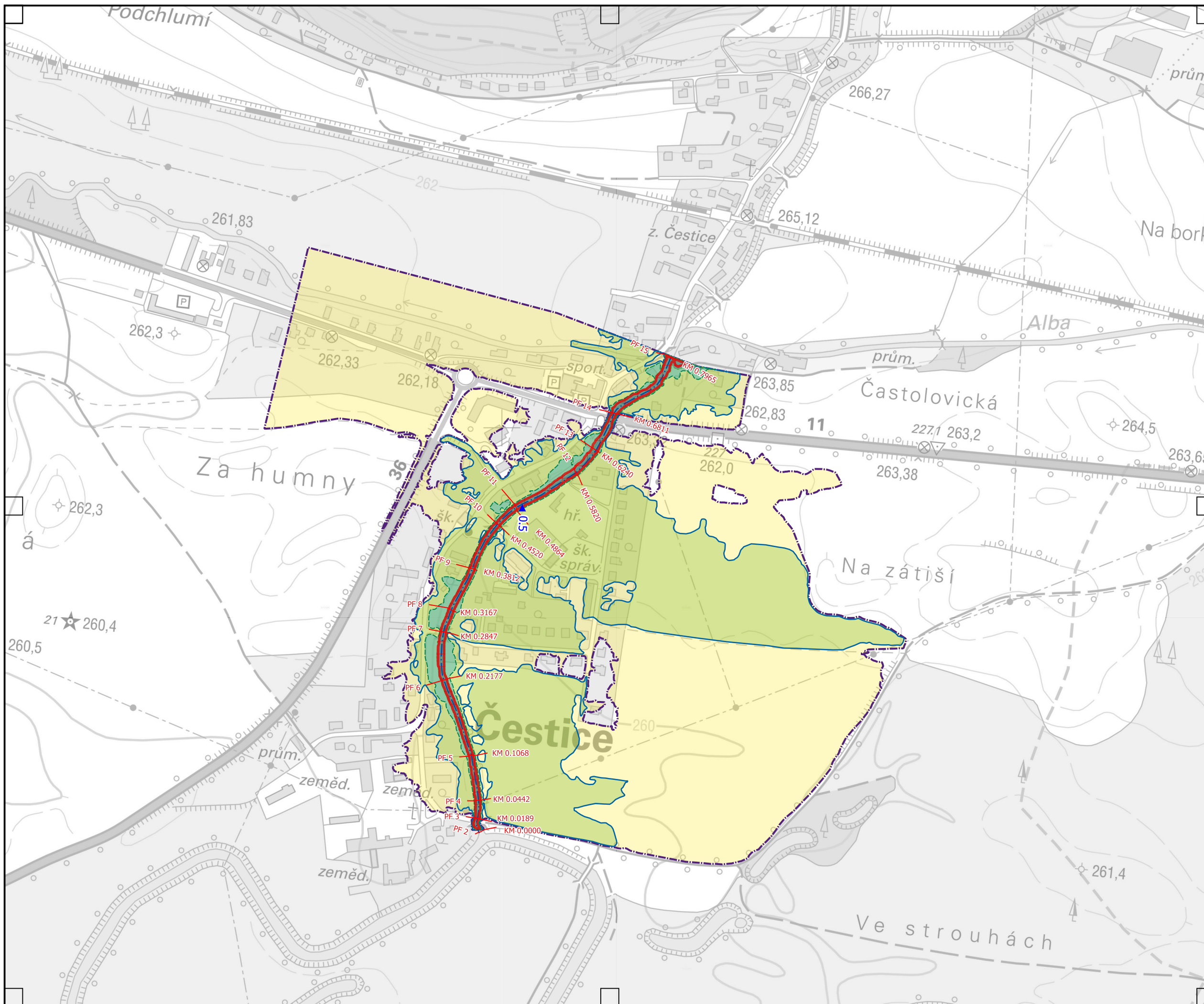
červen 2021

TEMATICKÝ OBSAH

- ▲ Kilometráž toku
- Osa toku
- Údolní profil

Záplavová území

- ▭ aktivní zóna
- Q5
- Q20
- Q100
- ▭ Q500



1 : 5 000

Souřadnicový systém S-JTSK
Výškový referenční systém Balt po vyrovnání

Zpracováno v červnu 2021 na podkladu
Základní mapy ČR 1 : 10 000 odvozené
ze Základní báze geografických dat ČR
(ZABAGED®).