








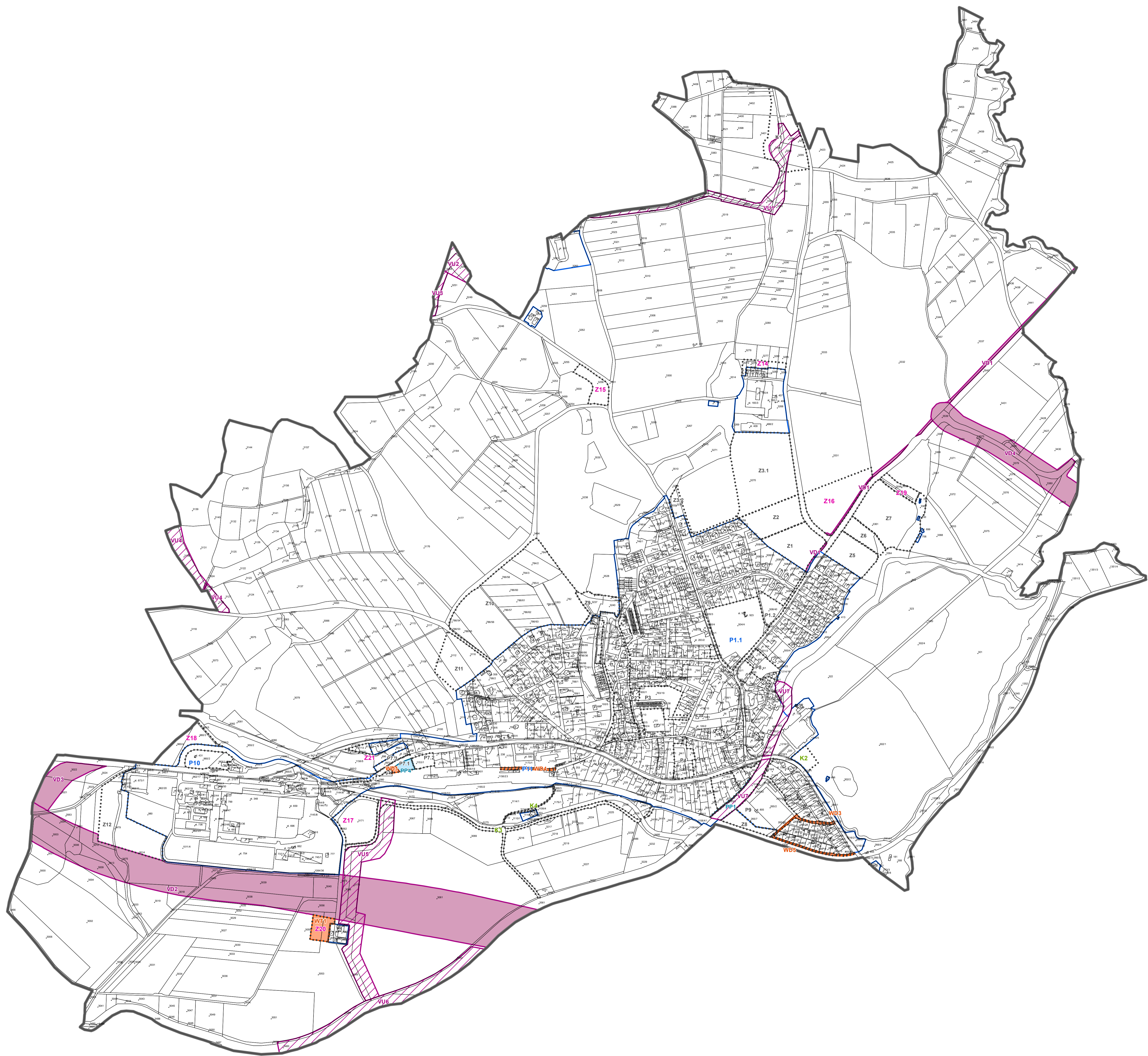


-  HRANICE ŘEŠENÉHO ÚZEMÍ - SPRÁVNÍ ÚZEMÍ MĚSTA ČASTOLOVICE
-  HRANICE ZASTAVĚNÉHO ÚZEMÍ VYMEZENÉHO KE DNI 22.10.2021
-  HRANICE PLOCHY ZMĚNY
- PLOCHY A KORIDORY S MOŽNOSTÍ VYVLASTNĚNÍ
I UPLATNĚNÍ PŘEDKUPNÍHO PRÁVA (DLE §170 A §101 SZ)**
- VEŘEJNĚ PROSPĚŠNÁ STAVBA**
-  WTX TECHNICKÁ INFRASTRUKTURA
-  WDX DOPRAVNÍ INFRASTRUKTURA
- PLOCHY A KORIDORY S MOŽNOSTÍ VYVLASTNĚNÍ (DLE §170 SZ)**
- VEŘEJNĚ PROSPĚŠNÁ STAVBA**
-  VDX DOPRAVNÍ INFRASTRUKTURA
-  VUX VEŘEJNĚ PROSPĚŠNÉ OPATŘENÍ
-  UZEMNÍ SYSTÉM EKOLOGICKE STABILITY (ÚSES)
- PLOCHY A KORIDORY S MOŽNOSTÍ UPLATNĚNÍ PŘEDKUPNÍHO PRÁVA (DLE §101 SZ)**
-  PPX VEŘEJNĚ PROSTRANSTVÍ



**ZÁZNAM O ÚČINNOSTI OPATŘENÍ OBECNÉ PŮVAHY -
- ÚZEMNĚ PLÁNOVACÍ DOKUMENTACE**

Název ÚPD	Úplné znění územního plánu Častolovice po vydání Změny č.1
Orgán, který ÚPD vydal	Zastupitelstvo městyse Častolovice
Pořadové číslo poslední Změny:	1
Datum nabytí účinnosti poslední Změny:
Jméno a příjmení, funkce a podpis oprávněné úřední osoby pořizovatele, otisk úředního razítka Ing. Radomíra Pařídánová referent stavebního úřadu - životního prostředí Městského úřadu Kostelec nad Orlicí

ZPRACOVATEL ÚZEMNÍHO PLÁNU: Ateliér Delta 90, Bozděchova 1668, 500 02 Hradec Králové
ZPRACOVATEL ZMĚNY č.1 ÚP: Ateliér KROK s.r.o., Unhošťská 2021, 272 01 Kladno

ÚZEMNÍ PLÁN ČASTOLOVICE
Úplné znění po vydání Změny č.1

KL: ČASTOLOVICE
FAZE: ÚPLNÉ ZNĚNÍ ÚP ČASTOLOVICE PO VYDÁNÍ ZMĚNY Č.1

VÝKRES VPS, VPO A SANACÍ M 1:5 000 03