


















KOSTELEEC NAD ORLICÍ

ZMĚNA ÚP Č. 4

stav	návrh	
●●●●●●		hranice řešeného území
		urbanizované území / rozvojové plochy/plochy územní rezervy
		silnice I. třídy
		silnice II. třídy
		železnice
		vedení vvn
		plynovod
		vodovod
		MO - komunikační vedení včetně OP
		MO - vzdušný prostor pro létání v malých a přízemních výškách
		NATURA 2000
		přírodní park
		biocentrum
		biokoridor

VÝKRES ŠIRŠÍCH VZTAHŮ

ZMĚNA Č.4 ÚZEMNÍHO PLÁNU KOSTELEEC NAD ORLICÍ	
ZHOTOVITEL:	URBANISTICKÉ STŘEDISKO BRNO, SPOL. S.R.O.
EVIDENČNÍ ČÍSLO:	219 - 007 - 892
PROJEKTANTI:	ING. ARCH. V. CIZNEROVÁ, ING. ARCH. E. ŠIMARA ING. P. VESELÝ, MGR. M. NOVOTNÝ
POŘIZOVATEL:	MĚSTSKÝ ÚŘAD KOSTELEEC NAD ORLICÍ
MĚŘÍTKO:	1 : 50 000
DATUM:	ÚNOR 2021



II.3