




# ÚZEMNÍ PLÁN SVÍDNICE

## Úplné znění po vydání změny č.1

### Výkres veřejně prospěšných staveb, opatření a asanací

#### LEGENDA

-  HRANICE ÚZEMNÍCH JEDNOTEK  
 hranice administrativního území obce  
 hranic katastrálních území

#### VEŘEJNÉ PROSPĚŠNÉ STAVBY A OPATŘENÍ S MOŽNOSTÍ VYVLASTNĚNÍ

##### TECHNICKÁ INFRASTRUKTURA

čistírna odpadních vod (Z7)

VT1

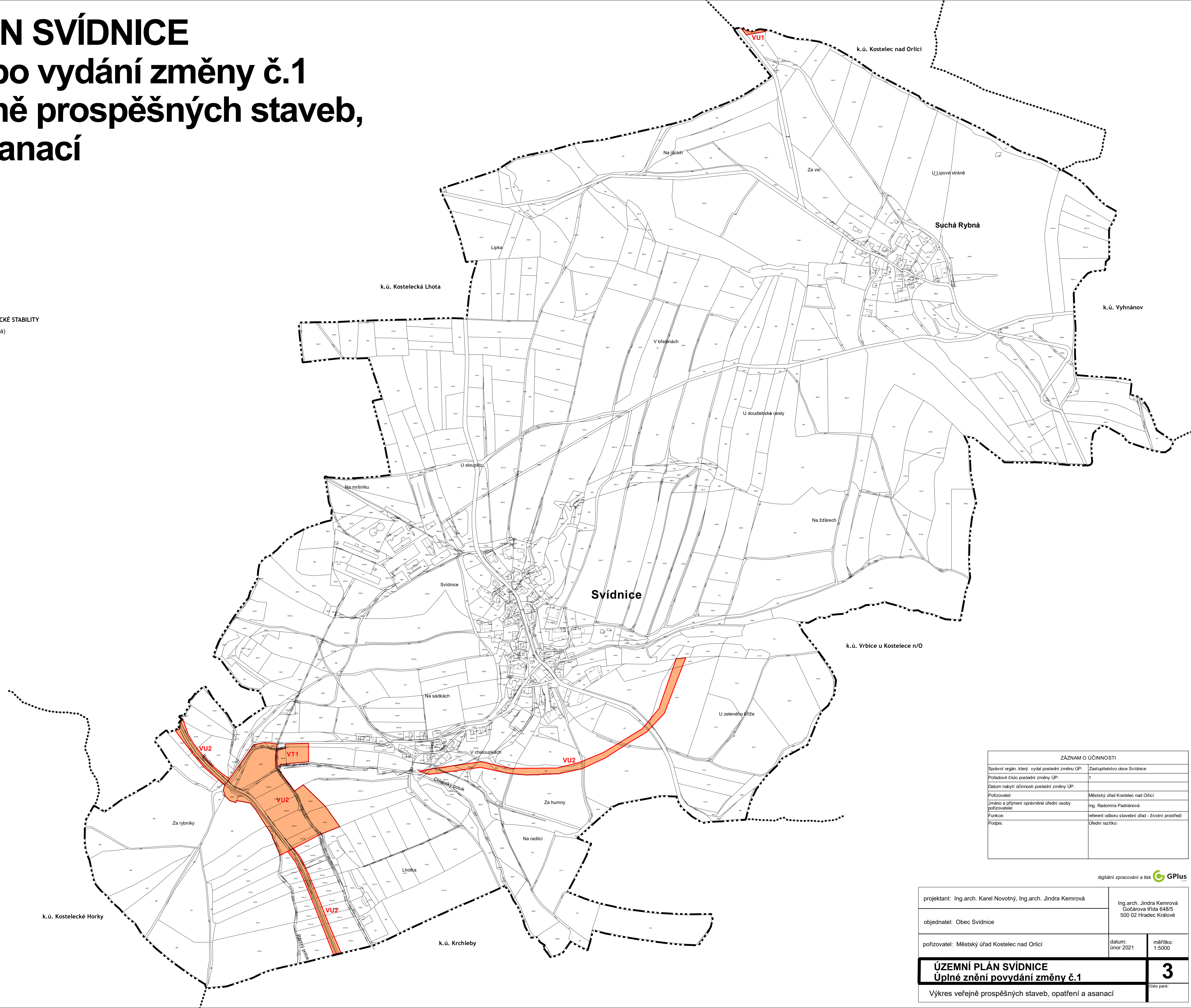
##### ZALOŽENÍ PRVKŮ ÚZEMNÍHO SYSTÉMU EKOLOGICKÉ STABILITY

regionální biocentrum (502 Lipová stráž - Podhorná)


VU1

lokální prvky ÚSES (navržené prvky a jejich části)

VU2



ZÁZNAM O ÚČINNOSTI	
Správní orgán, který vydal poslední změnu ÚP:	Zastupitelstvo obce Svídnice
Pořadové číslo poslední změny ÚP:	1
Datum nabytí účinnosti poslední změny ÚP:	
Pořizovatel:	Městský úřad Kostelec nad Orlicí
Jméno a příjmení oprávněné úřední osoby pořizovatele:	Ing. Radomíra Pachtánová
Funkce:	referent odboru stavební úřad - životní prostředí
Podpis:	Úřední razítko:

digitální zpracování a tisk 

projektant: Ing.arch. Karel Novotný, Ing.arch. Jindra Kemrová	Ing.arch. Jindra Kemrová Gočárová třída 649/5 500 02 Hradec Králové	
objednatel: Obec Svídnice		
pořizovatel: Městský úřad Kostelec nad Orlicí	datum: únor 2021	měřítko: 1:5000
<b>ÚZEMNÍ PLÁN SVÍDNICE</b> <b>Úplné znění povydání změny č.1</b>		<b>3</b>
Výkres veřejně prospěšných staveb, opatření a asanací		číslo paré: