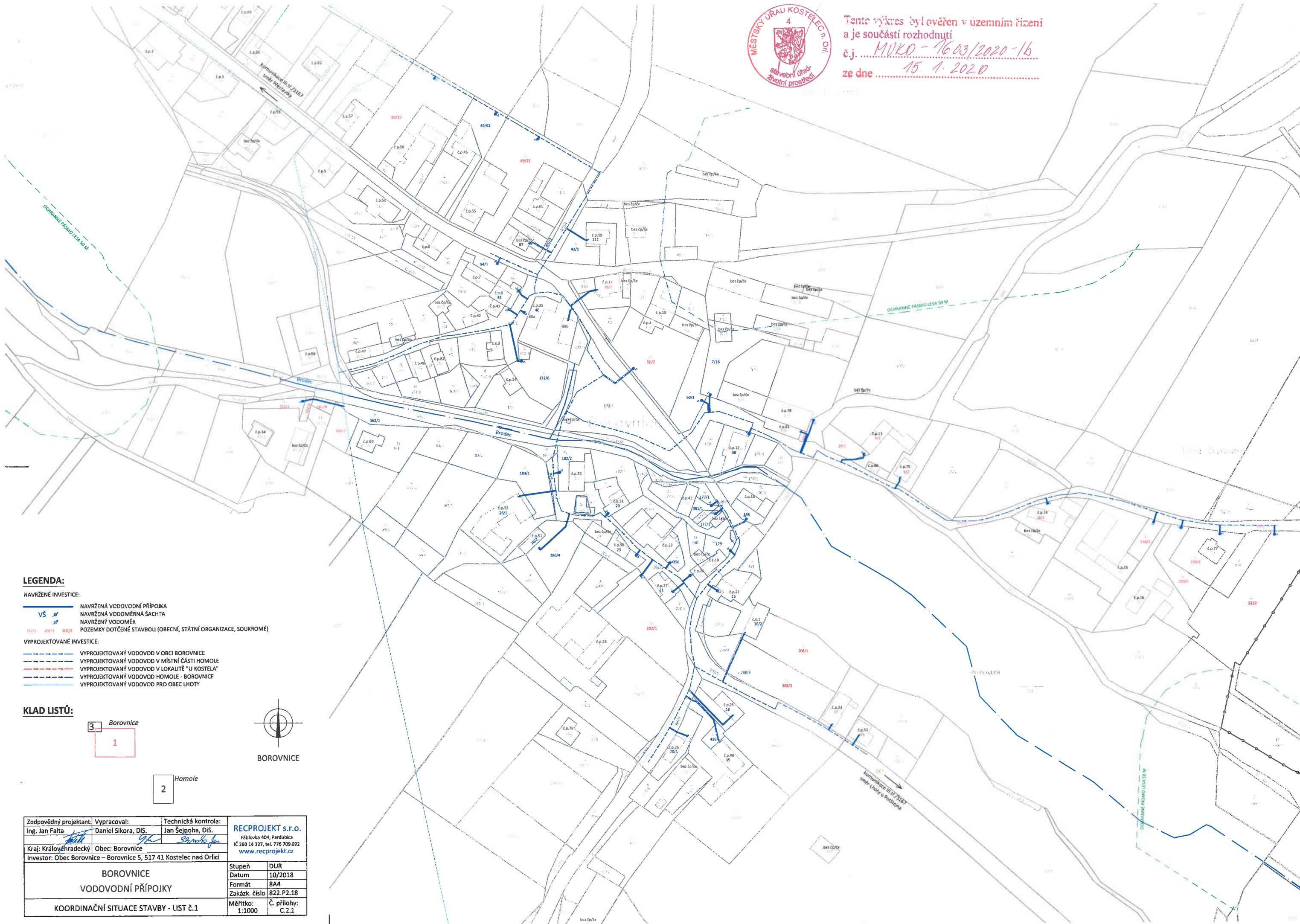




Tento výkres byl ověřen v územním řízení
a je součástí rozhodnutí

č.j. MVKO - 16.03/2020-16

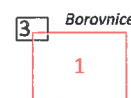
ze dne 15. 1. 2020



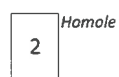
LEGENDA:

- NAVŘZENÉ INVESTICE:**
- VS (with symbols) NAVŘZENÁ VODOVODNÍ PŘÍPOJKA
 - (with symbol) NAVŘZENÁ VODOMĚRNÁ ŠACHTA
 - (with symbol) NAVŘZENÝ VODOMĚR
 - (with symbol) POZEMKY DOTČENÉ STAVBOU (OBECNÍ, STÁTNÍ ORGANIZACE, SOUKROMÉ)
- VYPROJEKTOVANÉ INVESTICE:**
- (with symbol) VYPROJEKTOVANÝ VODOVOD V OBCI BOROVNICE
 - (with symbol) VYPROJEKTOVANÝ VODOVOD V MÍSTNÍ ČÁSTI HOMOLE
 - (with symbol) VYPROJEKTOVANÝ VODOVOD V LOKALITĚ "U KOSTELA"
 - (with symbol) VYPROJEKTOVANÝ VODOVOD HOMOLE - BOROVNICE
 - (with symbol) VYPROJEKTOVANÝ VODOVOD PRO OBCI LHOTY

KLAD LISTŮ:



BOROVNICE



Zodpovědný projektant: Ing. Jan Falta	Vypracoval: Daniel Sikora, DiS.	Technická kontrola: Jan Sejnoha, DiS.	RECPROJEKT s.r.o. Fáblovka 404, Pardubice IČ 260 14 327, tel. 776 709 092 www.recprojekt.cz
Kraj: Královéhradecký	Obec: Borovnice	Investor: Obec Borovnice – Borovnice 5, 517 41 Kostelec nad Orlicí	
BOROVNICE VODOVODNÍ PŘÍPOJKY			Stupeň: DUR
KOORDINAČNÍ SITUACE STAVBY - LIST č.1			Datum: 10/2018
			Formát: A4
			Zakázk. číslo: 822.P2.18
			Měřítko: 1:1000
			Č. přílohy: C.2.1



Tento výkres byl ověřen v územním řízení
a je součástí rozhodnutí
č.j. MKR - 1603/2020-10
ze dne 15. 1. 2020

LEGENDA:

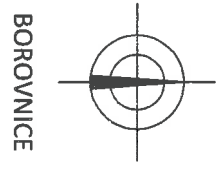
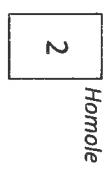
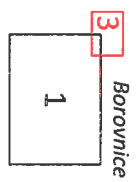
NAVRŽENÉ INVESTICE:

- NAVRŽENÁ VODOVODNÍ PŘÍPOJKA
- NAVRŽENÁ VODOMĚRNÁ ŠACHTA
- NAVRŽENÝ VODOMĚŘ
- POZEMKY DOTČENÉ STAVBOU (OBECNÍ, STÁTNÍ ORGANIZACE, SOUKROMÉ)

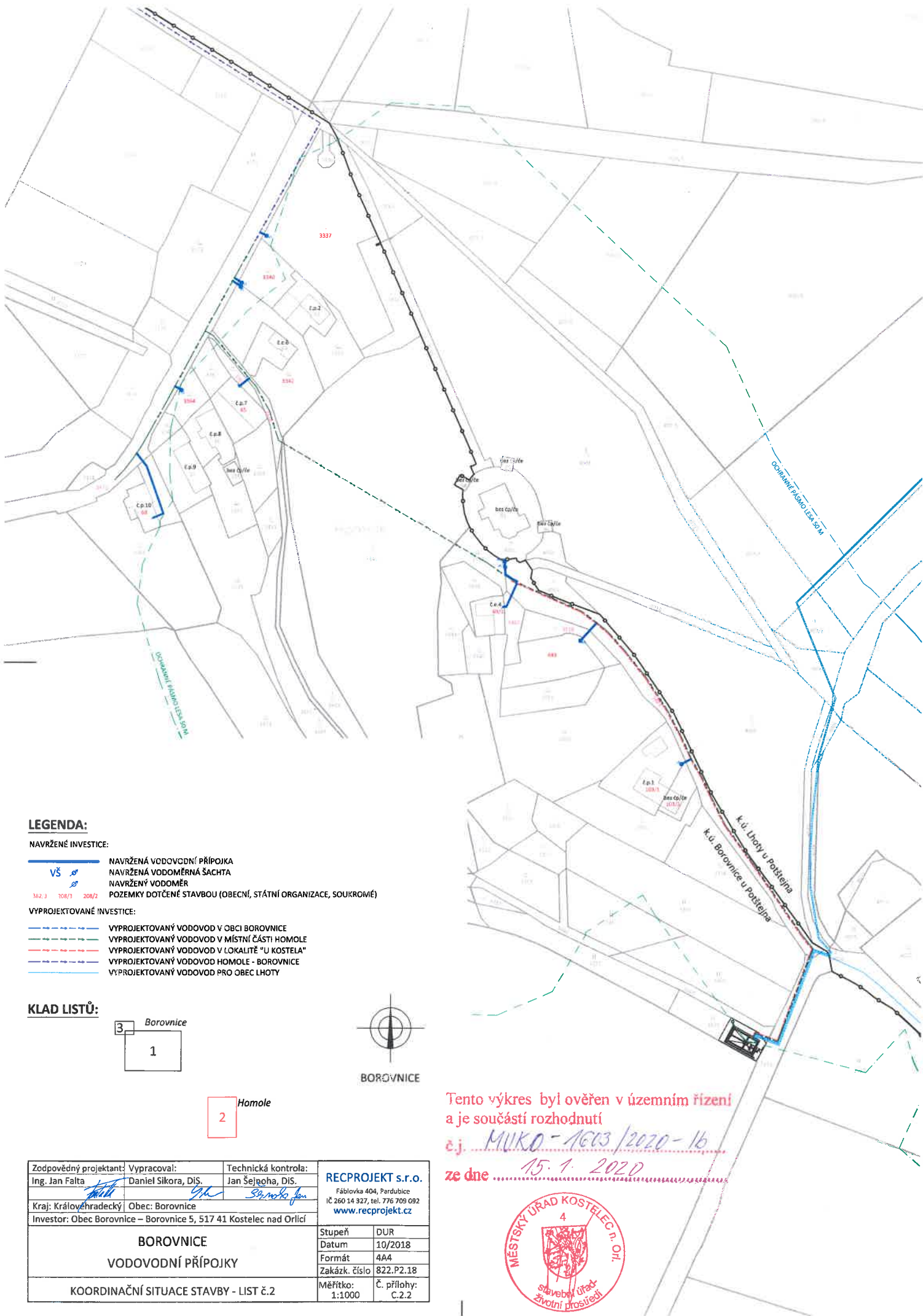
VYPROJEKTOVANÉ INVESTICE:

- VYPROJEKTOVANÝ VODOVOD V OBCI BOROVNICE
- VYPROJEKTOVANÝ VODOVOD V MÍSTNÍ ČÁSTI HOMOLE
- VYPROJEKTOVANÝ VODOVOD V LOKALITĚ "U KOSTELA"
- VYPROJEKTOVANÝ VODOVOD HOMOLE - BOROVNICE
- VYPROJEKTOVANÝ VODOVOD PRO OBCI LHOTY

KLAD LISTŮ:



Zodpovědný projektant: Vypracoval: Ing. Jan Falta	Technická kontrola: Daniel Sikora, DiS. Jan Šejnoha, DiS.	RECPROJEKT s.r.o. Fabřovka 404, Pardubice IČ 260 14 327, tel. 776 709 092 www.recprojeckt.cz
Kraj: Kralovčhradecký	Obec: Borovnice	
Investor: Obec Borovnice – Borovnice 5, 517 41 Kostelec nad Orlicí		
BOROVNICE		
VODOVODNÍ PŘÍPOJKY		
Stupeň	DUR	
Datum	10/2018	
Formát	2A4	
Zakázk. číslo	822.P2.18	
Měřítko: 1:1000	Č. přílohy: C.2.3	
KOORDINAČNÍ SITUACE STAVBY - LIST Č.3		



LEGENDA:

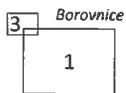
NAVRŽENÉ INVESTICE:

- VŠ NAVRŽENÁ VODOVODNÍ PŘÍPOJKA
- NAVRŽENÁ VODOMĚRNÁ ŠACHTA
- NAVRŽENÝ VODOMĚR
- POZEMKY DOTČENÉ STAVBOU (OBECNÍ, STÁTNÍ ORGANIZACE, SOUKROMÉ)

VYPROJEKTOVANÉ INVESTICE:

- VYPROJEKTOVANÝ VODOVOD V OBCI BOROVNICE
- VYPROJEKTOVANÝ VODOVOD V MÍSTNÍ ČÁSTI HOMOLE
- VYPROJEKTOVANÝ VODOVOD V LOKALITĚ "U KOSTELA"
- VYPROJEKTOVANÝ VODOVOD HOMOLE - BOROVNICE
- VYPROJEKTOVANÝ VODOVOD PRO OBEČ LIBOTY

KLAD LISTŮ:



BOROVNICE

Tento výkres byl ověřen v územním řízení a je součástí rozhodnutí

č.j. MUKO - 1603 / 2020 - 16

ze dne 15. 1. 2020

Zodpovědný projektant: Ing. Jan Falta	Vypracoval: Daniel Sikora, DiS.	Technická kontrola: Jan Šejnoha, DiS.	RECPROJEKT s.r.o. Fáblovka 404, Pardubice IČ 260 14 327, tel. 776 709 092 www.recprojekt.cz
Kraj: Královéhradecký	Obec: Borovnice	Investor: Obec Borovnice – Borovnice 5, 517 41 Kostelec nad Orlicí	
BOROVNICE VODOVODNÍ PŘÍPOJKY			Stupeň: DUR
			Datum: 10/2018
			Formát: 4A4
			Zakázk. číslo: B22.P2.18
KOORDINAČNÍ SITUACE STAVBY - LIST č.2			Měřítko: 1:1000 č. přílohy: C.2.2

