




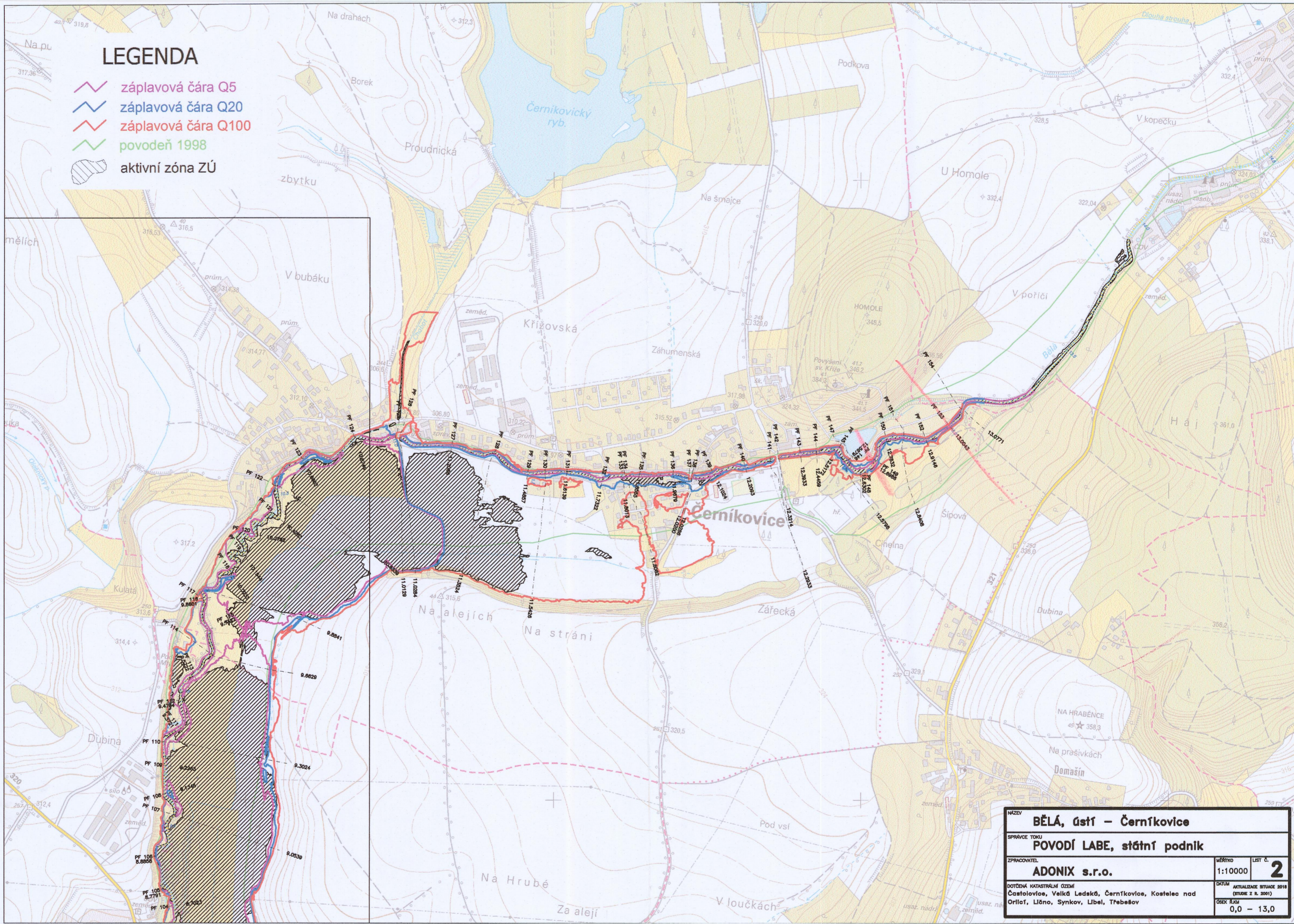


LEGENDA

-  záplavová čára Q5
-  záplavová čára Q20
-  záplavová čára Q100
-  povodeň 1998
-  aktivní zóna ZÚ



NÁZEV		BĚLÁ, ústí – Černíkovice	
SPRÁVCE TOKU		POVODÍ LABE, státní podnik	
ZPRACOVATEL		ADONIX s.r.o.	
MĚŘITVO	LIST Č.		
1:10000	2		
DOTČENÁ KATASTRÁLNÍ OZEMÍ		Částolovce, Velká Ledská, Černíkovice, Kostelec nad Orlicí, Lišno, Synkov, Líbel, Třebešev	
DATUM		AKTUALIZACE SITUACE 2018 (SITUACE Z R. 2001)	
OSEK ŘJMJ		0,0 – 13,0	