



















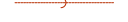







-  PLOCHA PRO BYTOVÝ DŮM
- BD** OZNAČENÍ SEKCE DOMU
- IV+I** POČET NADZEMNÍCH PODLAŽÍ
-  HRANICE POZEMKU STAVBY
-  VJEZD/VÝJEZD
-  VSTUP
-  PŘEDPOKLÁDANÉ NAPOJENÍ ELEKTRO
-  PŘEDPOKLÁDANÉ NAPOJENÍ SĐELOVACÍ
-  PŘEDPOKLÁDANÉ VEDENÍ VODOVODU
-  PŘEDPOKLÁDANÉ NAPOJENÍ KANALIZACE SPLAŠKOVÉ
-  PŘEDPOKLÁDANÉ NAPOJENÍ KANALIZACE DEŠŤOVÉ
-  PŘEDPOKLÁDANÉ NAPOJENÍ PLYNOVODU
-  PŘEDPOKLÁDANÉ NAPOJENÍ VEŘEJNÉHO OSVĚTLENÍ

LEGENDA SÍTÍ

-  plynovod NTL (dle správců – GasNet s.r.o.)
-  plynovod STL (dle správců – GasNet s.r.o.)
-  spoj. kabely (dle správců – Česká telekomunikační infrastruktura a.s.)
-  síť s NN, elektropřipojky (dle správců – Česká telekomunikační infrastruktura a.s.)
-  Trasa nn nadz
-  Trasa nn podz
-  el. vedení nadzemní NN (dle správců – ČEZ Distribuce a.s.)
-  el. vedení podzemní NN (dle správců – ČEZ Distribuce a.s.)
-  el. vedení nadzemní VN (dle správců – ČEZ Distribuce a.s.)
-  vodovod – orientační zókres (dle správců – AQUA SERVIS a.s.)
-  kanalizace – orientační zókres (dle správců – AQUA SERVIS a.s.)



OBRŠÁL
ARCHITEKTI
I. P. S.



ÚZEMNÍ STUDIE
ZASTAVITELNÁ PLOCHA Z16
TÝNIŠTĚ NAD ORLICÍ

INVESTOR INVESTOR INVESTOR

MĚSTSKÝ ÚŘAD KOSTELEČ NAD ORLICÍ

PLANNER PLANNER PROJEKTANT

OBRŠÁL ARCHITEKTI s.r.o.

Ing. arch. Lukáš Obršál ČKA 03157

LEVEL STUPE STUPEŇ

ÚZEMNÍ STUDIE

PLAN DARSTELLUNG VÝKRES

SITUACE TECHNICKÉ INFRASTRUKTURY

SCALE MASŠTAB MĚŘITKO FORMAT FORMAT FORMÁT DATE DATUM DATUM

1:500 2 A4 06 2018