






















-  PLOCHA PRO BYTOVÝ DŮM
-  ZPEVNĚNÉ PLOCHY PARKOVACÍ
-  ZPEVNĚNÉ PLOCHY POJÍZDNÉ
-  ZPEVNĚNÉ PLOCHY PĚŠÍ
- BD** OZNAČENÍ SEKCE DOMU
- IV+I** POČET NADZEMNÍCH PODLAŽÍ
-  HRANICE POZEMKU STAVBY
-  VJEZD/VÝJEZD
-  VSTUP

**LEGENDA SÍTÍ**

-  plynovod NTL (dle správců – GasNet s.r.o.)
-  plynovod STL (dle správců – GasNet s.r.o.)
-  spoj. kabely (dle správců – Česká telekomunikační infrastruktura a.s.)
-  síť s NN, elektropřipojky (dle správců – Česká telekomunikační infrastruktura a.s.)
-  el. vedení nadzemní NN (dle správců – ČEZ Distribuce a.s.)
-  el. vedení podzemní NN (dle správců – ČEZ Distribuce a.s.)
-  el. vedení nadzemní VN (dle správců – ČEZ Distribuce a.s.)
-  el. vedení podzemní VN (dle správců – ČEZ Distribuce a.s.)
-  vodovod – orientační zókres (dle správců – AQUA SERVIS a.s.)
-  kanalizace – orientační zókres (dle správců – AQUA SERVIS a.s.)



**OBRŠÁL**  
ARCHITEKTI  
s.r.o.



ÚZEMNÍ STUDIE  
**ZASTAVITELNÁ PLOCHA Z16**  
TÝNIŠTĚ NAD ORLICÍ

INVESTOR INVESTOR INVESTOR

MĚSTSKÝ ÚŘAD KOSTELEČ NAD ORLICÍ

PLANNER PLANNER PROJEKTANT

OBRŠÁL ARCHITEKTI s.r.o.

Ing. arch. Lukáš Obršál ČKA 03157

LEVEL STUPE STUPEŇ

ÚZEMNÍ STUDIE

PLAN DARSTELLUNG VÝKRES

**SITUACE DOPRAVNÍHO ŘEŠENÍ**

SCALE MASŠTAB MĚŘITKO      FORMAT FORMAT      DATE DATUM DATUM

1:500      2 A4      06 2018