


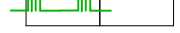





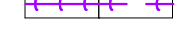





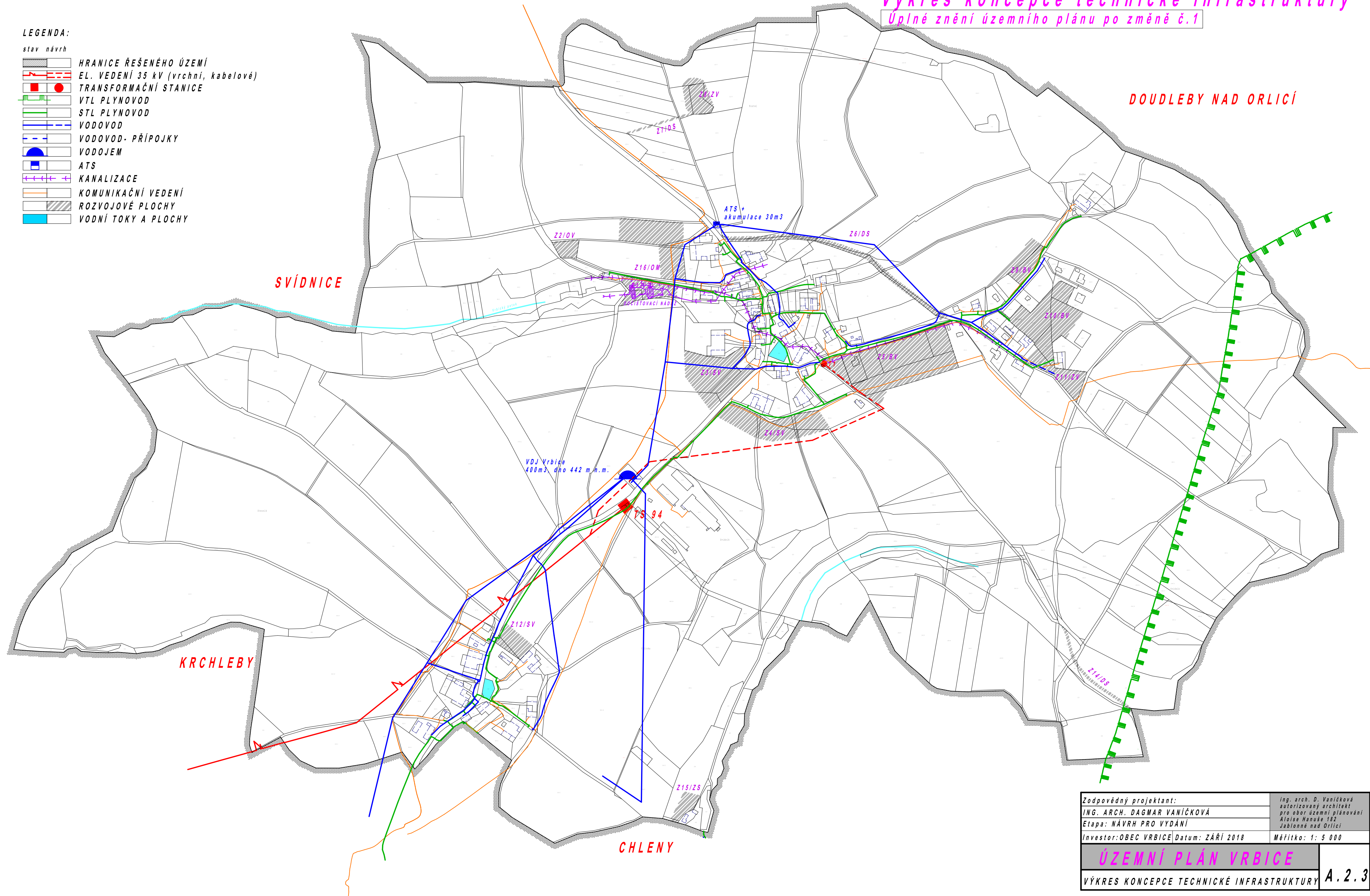
# ÚZEMNÍ PLÁN VRBICE

## Výkres koncepce technické infrastruktury

Úplné znění územního plánu po změně č.1

### LEGENDA:

- stav návrh
-  HRANICE ŘEŠENÉHO ÚZEMÍ
  -  EL. VEDENÍ 35 kV (vrchní, kabelové)
  -  TRANSFORMAČNÍ STANICE
  -  VTL PLYNOVOD
  -  STL PLYNOVOD
  -  VODOVOD
  -  VODOVOD- PŘÍPOJKY
  -  VODOJEM
  -  ATS
  -  KANALIZACE
  -  KOMUNIKAČNÍ VEDENÍ
  -  ROZVOJOVÉ PLOCHY
  -  VODNÍ TOKY A PLOCHY



Zodpovědný projektant:	ing. arch. D. Vaníčková
ING. ARCH. DAGMAR VANÍČKOVÁ	autorizovaný architekt
Etapa: NÁVRH PRO VYDÁNÍ	pro obor územní plánování
Investor: OBEC VRBICE Datum: ZÁŘÍ 2018	Aloise Hanuš 102 Jablunné nad Orlicí
	Měřítko: 1: 5 000