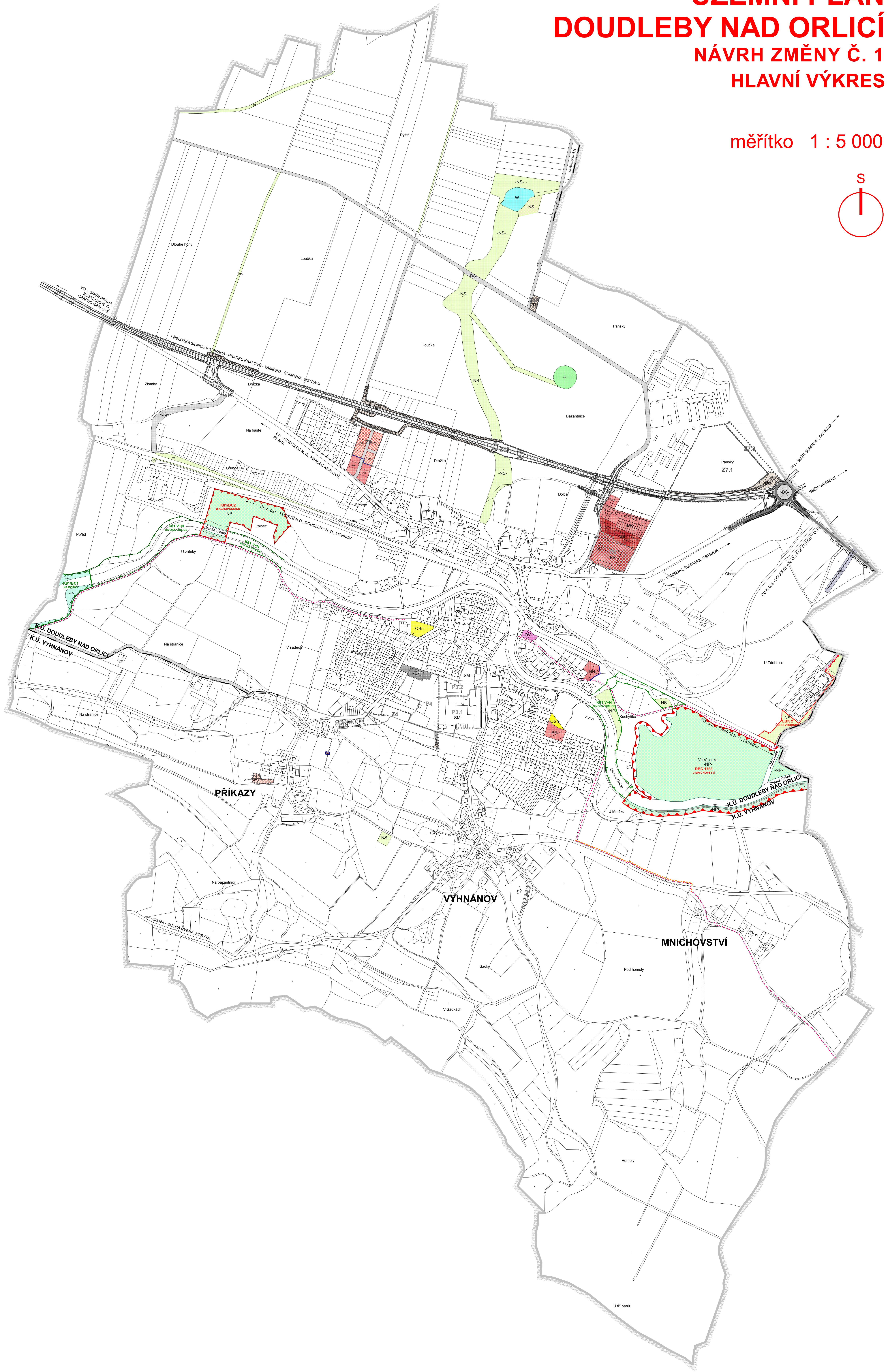





# ÚZEMNÍ PLÁN DOUDLEBY NAD ORLICÍ NÁVRH ZMĚNY Č. 1 HLAVNÍ VÝKRES

měřítko 1 : 5 000



LEGENDA:

<p><b>ZÁKLADNÍ ČLENĚNÍ</b></p> <ul style="list-style-type: none"> <li>HRANICE ŘEŠENÉHO ÚZEMÍ</li> <li>ČÁSTI ZMĚNY HRANICE KATASTRU</li> <li>SOUCASNÉ ZASTAVĚNÉ ÚZEMÍ</li> <li>ZMĚNĚNÉ PLOCHY</li> <li>PLOCHY PŘESTAVBY</li> </ul>	<p><b>DOPRAVNÍ INFRASTRUKTURA</b></p> <ul style="list-style-type: none"> <li>STAVĚNÍ</li> <li>VYBRANÉ MÍSTNÍ KOMUNIKACE</li> <li>ZELEZNICNÍ TRATĚ</li> <li>SOUCASNÉ OCHRANĚNÉ PÁSMA</li> <li>VYBRANÉ CYKLOTRATĚ</li> <li>VYBRANÉ CYKLOSTEZY</li> </ul> <p><b>ÚZEMNÍ SYSTÉM EKOLOGICKÉ STABILITY</b></p> <p>CÍLE ŘEŠENÉ ÚZEMÍ SE NACHÁZÍ V OCHRANĚNÉM PÁSMEKU NADREGIONÁLNÍHO ÚSEBU. CÍLE ŘEŠENÉ ÚZEMÍ JE ZABRÁNĚNÍ V OHROŽENÍ.</p> <ul style="list-style-type: none"> <li>REGIONÁLNÍ BIOCENTRA</li> <li>LOKÁLNÍ BIOCENTRA</li> <li>NADREGIONÁLNÍ BIOKORIDORY</li> <li>LOKÁLNÍ BIOKORIDORY</li> </ul>	<p><b>PLOCHY S ROZDÍLNÝM ZPŮSOBEM VYUŽITÍ</b></p> <ul style="list-style-type: none"> <li>BB - PLOCHY BYDLENÍ</li> <li>BR - PLOCHY BYDLENÍ</li> <li>OV - PLOCHY BYDLENÍ</li> <li>OSM - PLOCHY BYDLENÍ</li> <li>SV - PLOCHY BYDLENÍ</li> <li>DS - PLOCHY BYDLENÍ</li> <li>DZ - PLOCHY BYDLENÍ</li> <li>TI - PLOCHY BYDLENÍ</li> <li>W - PLOCHY BYDLENÍ</li> <li>NZ - PLOCHY BYDLENÍ</li> <li>NL - PLOCHY BYDLENÍ</li> <li>NP - PLOCHY BYDLENÍ</li> <li>NS - PLOCHY BYDLENÍ</li> </ul>
---	--	---

<b>NÁVRH ZMĚNY Č.1 ÚP DOUDLEBY NAD ORLICÍ</b>		
NÁVRH :	HLAVNÍ VÝKRES	měřítko 1 : 5 000
zpracovatel :	Ing. arch. František Křelina - ateliér DELTA '90	
IČO :	110 21 993	
vypracovali :	Ing. arch. František Křelina, Ing. arch. Marcela Křelinová	
pořizovatel :	Městský úřad Kostelec nad Orlicí, Palackého nám. 38, 517 41	
objednavatel :	Městys Douhleby nad Orlicí, Dukelská 68, 517 42	
datum zpracování :	září 2016	