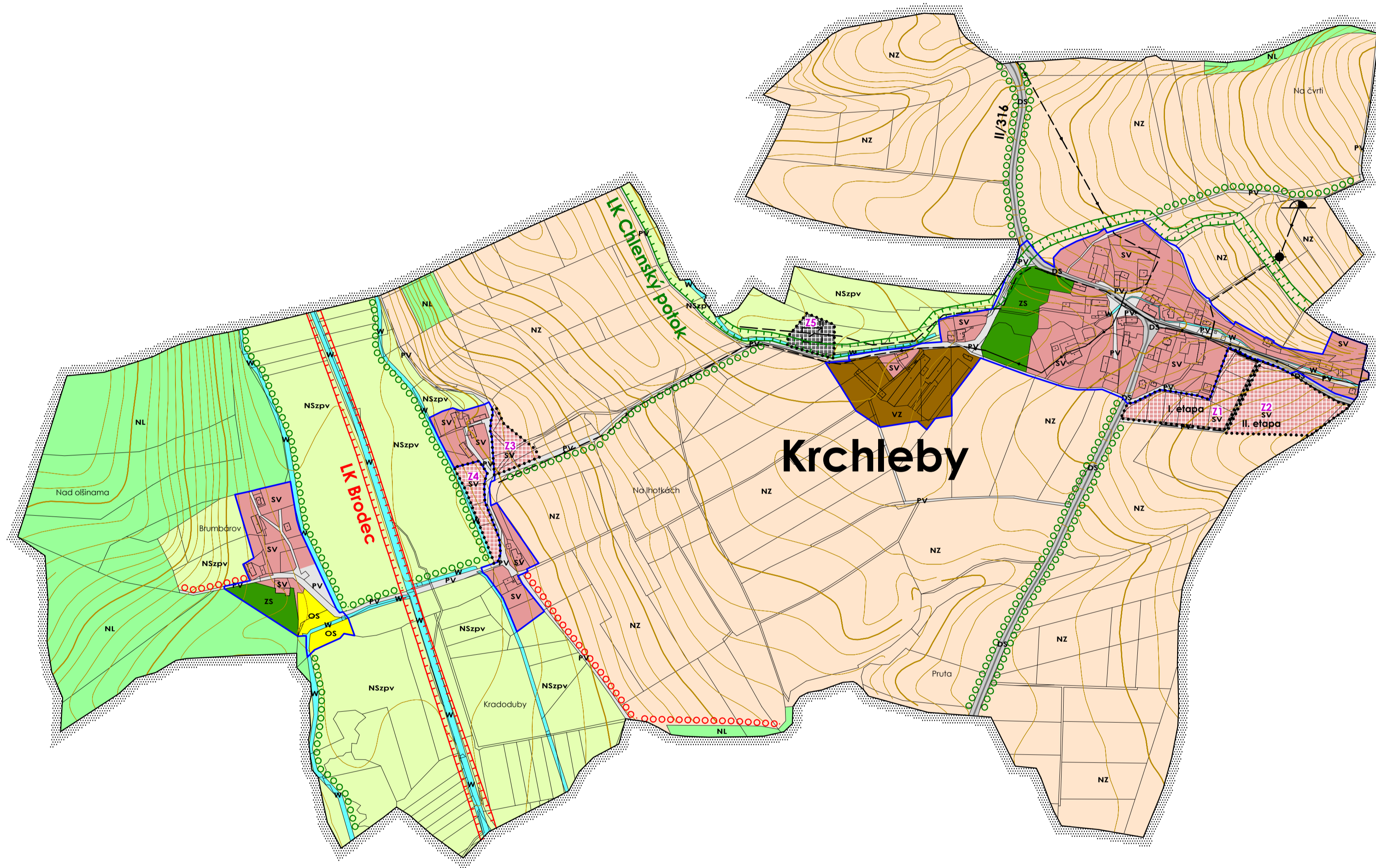
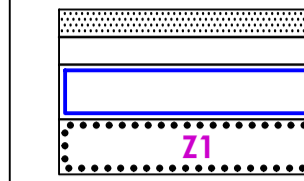


ÚZEMNÍ PLÁN KRCHLEBY



LEGENDA



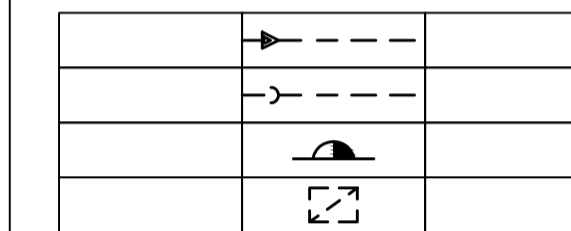
HRANICE ÚZEMNÍCH JEDNOTEK

hranice řešeného území
hranice zastavěného území k 30. 6. 2014
zastavitelné plochy

stabilizované plochy	plochy změn	územní rezervy
OS		
PV		
SV	SV	
DS		
VZ		
ZS		
W		
NZ		
NL		
NSzpv		

PLOCHY S ROZDÍLNÝM ZPŮSOBEM VYUŽITÍ

občanské vybavení - tělovýchovná a sportovní zařízení
veřejná prostranství
plochy smíšené obytné - venkovské
dopravní infrastruktura - silniční
technická infrastruktura
výroba a skladování - zemědělská výroba
zeleň - soukromá a vyhrazená
plochy vodní a vodohospodářské
plochy zemědělské
plochy lesní
plochy smíšené nezastavěného území:
NSzpv - zemědělské, přírodní, vodohospodářské



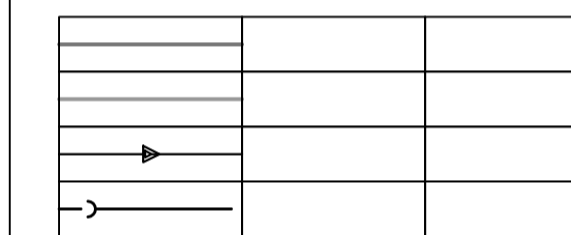
TECHNICKÁ INFRASTRUKTURA

vodovodní řád
kanalizační řád
vodojem
čistírna odpadních vod



ÚZEMNÍ SYSTÉM EKOLOGICKÉ STABILITY

lokální biokoridory
plochy významné zeleně plnící funkci interakčních prvků



INFORMATIVNÍ JEVY

silnice II. třídy
silnice III. třídy
vodovodní řád
kanalizační řád

HLAVNÍ VÝKRES

KRÁLOVÉHRADECKÝ
KRAJ



Realizováno za finanční podpory Královéhradeckého kraje

ÚZEMNÍ PLÁN KRCHLEBY

POŘIZOVATEL	MěÚ Kostelec nad Orlicí	
PROJEKTANT	Ing. Eduard Žaluda	DATUM
ZHOTOVITEL	ŽALUDA, projektová kancelář	VII/2014
AUTORSKÝ KOLEKTIV	Ing. Eduard Žaluda, Ing. arch. Edita Vávrová, Ing. Renata Kašpárková, Ing. Roman Vodný, Ing. Slavomír Jaroš, Mgr. Vít Holub, Petr Schejbal	

HLAVNÍ VÝKRES

PARE	VÝKRES Č.	MĚŘÍTKO
	2	1: 5 000