

LEGENDA:

HRANICE ŘEŠENÉHO ÚZEMÍ
HRANICE KATASTRÁLNÍHO ÚZEMÍ
ZASTAVĚNÉ ÚZEMÍ K 1.1.2012
PLOCHY ZASTAVITELNÉ

PLOCHY ZMĚN V KRAJINĚ
PLOCHY ÚZEMNÍCH REZERV
PLOCHY, KDE ZMĚNY PROVEŘÍ ÚZEMNÍ STUDIE

PLOCHY S ROZDÍLNÝM ZPŮSOBEM VYUŽITÍ

PLOCHY BYDĚNÍ V RODINNÝCH DOMECH - MĚSTSKÉ A PŘÍMĚSTSKÉ
PLOCHY SMÍŠENÉ OBYTNÉ - VENKOVSKÉ
PLOCHY OBČANSKÉHO VYBAVENÍ - VEŘEJNÁ INFRASTRUKTURA
PLOCHY OBČANSKÉHO VYBAVENÍ - KOMERČNÍ ZAŘÍZENÍ MALÁ A STŘEDNÍ
PLOCHY OBČANSKÉHO VYBAVENÍ - TĚLOVÝCHOVA A SPORTOVNÍ ZAŘÍZENÍ
PLOCHY VEŘEJNÝCH PROSTRANSTVÍ
PLOCHY DOPRAVNÍ INFRASTRUKTURY - SILNIČNÍ
PLOCHY DOPRAVNÍ INFRASTRUKTURY - ŽELEZNIČNÍ
PLOCHY TECHNICKÉ INFRASTRUKTURY - INŽENÝRSKÉ SÍTĚ
PLOCHY VÝROBY A SKLADOVÁNÍ - DROBNÁ A REMESLNÁ VÝROBA

PLOCHY VÝROBY A SKLADOVÁNÍ - ZEMĚDĚLSKÁ VÝROBA
PLOCHY ZELENĚ SOUKROMÉ
PLOCHY VODNÍ A VODOHOSPODÁRSKÉ
PLOCHY ZEMĚDĚLSKÉ
PLOCHY LESNÍ
PLOCHY PŘÍRODNÍ
PLOCHY SMÍŠENÉ NEZASTAVĚNÉHO ÚZEMÍ - ZEMĚDĚLSKÉ
PLOCHY SMÍŠENÉ NEZASTAVĚNÉHO ÚZEMÍ - PŘÍRODNÍ

OCHRANA HODNOT ÚZEMÍ, ÚSES

INTERAKČNÍ PRVKY
LOKÁLNÍ BIOKORIDOR
LOKÁLNÍ BIOCENTRUM
REGIONÁLNÍ BIOKORIDOR
REGIONÁLNÍ BIOCENTRUM
POLNÍ CESTA NEZPEVNĚNÁ






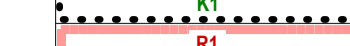








































LIMITY VYUŽITÍ ÚZEMÍ

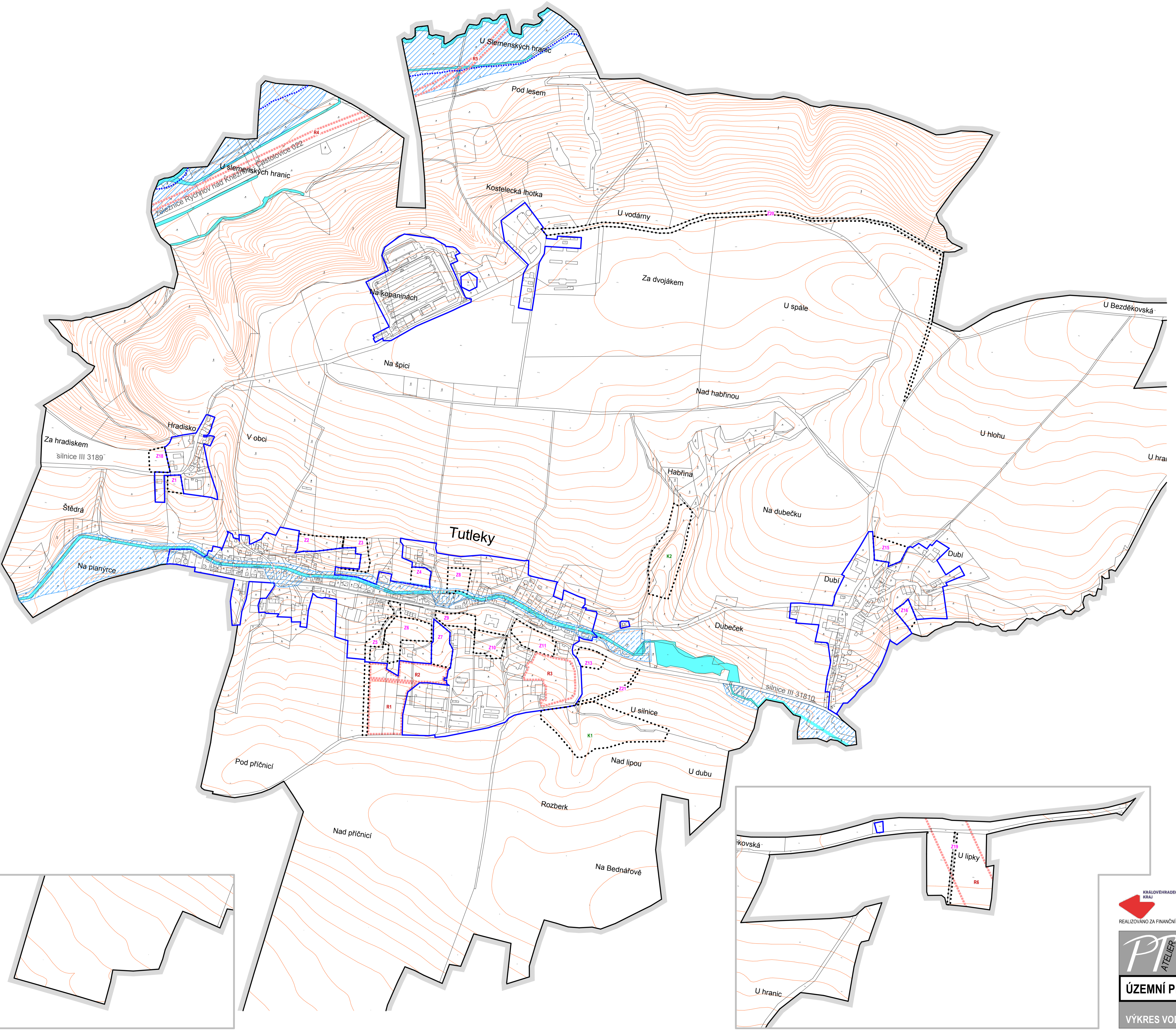
OCHRANNÉ PÁSMO SILNIC A ŽELEZNIC
OCHRANNÉ PÁSMO PUPFL
HODNOTNÁ STAVBA V ZÁJMU O ZAPSÁNÍ DO SEZNAMU KP

HRANICE AKTIVNÍ ZÓNY ZÁPLAVY
ZÁPLAVOVÁ ZÓNA Q100 TOKU KNĚŽNÁ
NEVHLÁŠENÁ ZÁPLAVOVÁ ZÓNA ŠTĚDRÉHO POTOKA

LOŽISKO NEROSTNÝCH SUROVIN
HRANICE SESUVNÉHO ÚZEMÍ

VRSTEVNICE

	stav	návrh	rezerva
			
			
			
			
			
			
			
			
			
			
			
			
			
			
			
			
			
			
			
			
			
			
			
			
			
			
			
			
			
			
			
			
			
			
			
			
			
			
			
			
			
			
			
			
			



KRÁLOVĚHRADECKÝ KRAJ
REALIZOVÁNO ZA FINANČNÍ PODPORY KRÁLOVĚHRADECKÉHO KRAJE

ZPRACOVATEL - ZODPOVĚDNÝ PROJEKTANT: *Pavel Kramář*
ING. ARCH. PAVEL KRAMÁŘ
OBJEDNATEL: OBEC TUTLEKY
POŘIZOVATEL: MÚ KOSTELEČ NAD ORLICÍ

PT-ATELIER, s.r.o.
sídlo: 603 219 407, www.pt-atelier.cz
Na Žertvách 10, kramar@pt-atelier.cz
180 00 Praha 8, Libeň provozovna: Hradec Králové 500 03,
IČ: 246 963 15 Poučovská ul. (AREÁL BAK)

STUPEŇ: ÚP
DATUM: 4.6.2014
Č. ZAKÁZKY: 25-2013
ČÍSLO VÝKRESU: II.B.4

ÚZEMNÍ PLÁN TUTLEKY
VÝKRES VODNÍHO REŽIMU KRAJINY 1:5000