







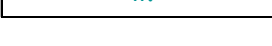
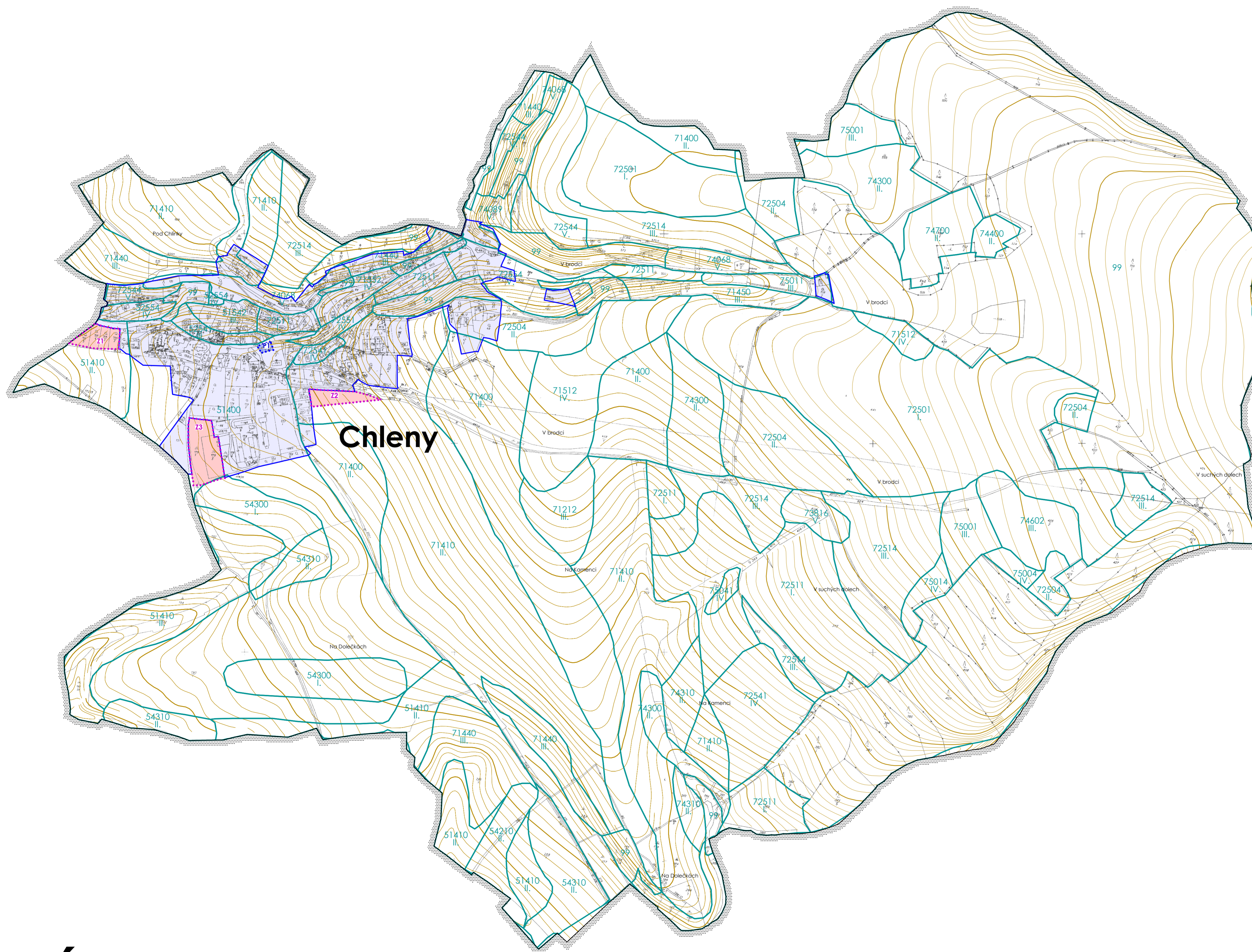


ODŮVODNĚNÍ ÚZEMNÍHO PLÁNU CHLENY

LEGENDA

| HRANICE ÚZEMNÍCH JEDNOTEK | |
|---|--|
|  | hranice administrativního území |
|  | hranice zastavěného území k 1. 5. 2013 |
|  | hranice zastavitelných ploch |
|  | hranice ploch přestavby |

| ZEMĚLŠKÝ PŮDNÍ FOND | |
|---|------------------------|
|  | zastavěné území |
|  | Z1 zastavitelné plochy |
|  | P1 plochy přestavby |
|  | hranice BPEJ |
|  | 72504 kódy BPEJ |
|  | II. třídy ochrany |



Realizováno za finanční podpory Královéhradeckého kraje

VÝKRES

PŘEDPOKLÁDANÝCH ZÁBORŮ PŮDNÍHO FONDU

| ODŮVODNĚNÍ ÚZEMNÍHO PLÁNU CHLENY | | | |
|--|--|-----------------|---------------------|
| POŘIZOVATEL PROJEKTANT ZHOTOVITEL AUTORSKÝ KOLEKTIV | MěÚ Kostelec nad Orlicí Ing. Eduard Žaluda ŽALUDA, projektová kancelář Ing. Eduard Žaluda, Ing. arch. Edita Vávrová, Ing. Renata Kašpárková, Ing. Roman Vodný, Ing. Slavomír Jaroš, Mgr. Vít Holub, Petr Schejbal | DATUM V/2014 | |
| VÝKRES PŘEDPOKLÁDANÝCH ZÁBORŮ PŮDNÍHO FONDU | PARE | VÝKRES Č. 3 | MĚŘÍTKO 1: 5 000 |