


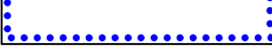



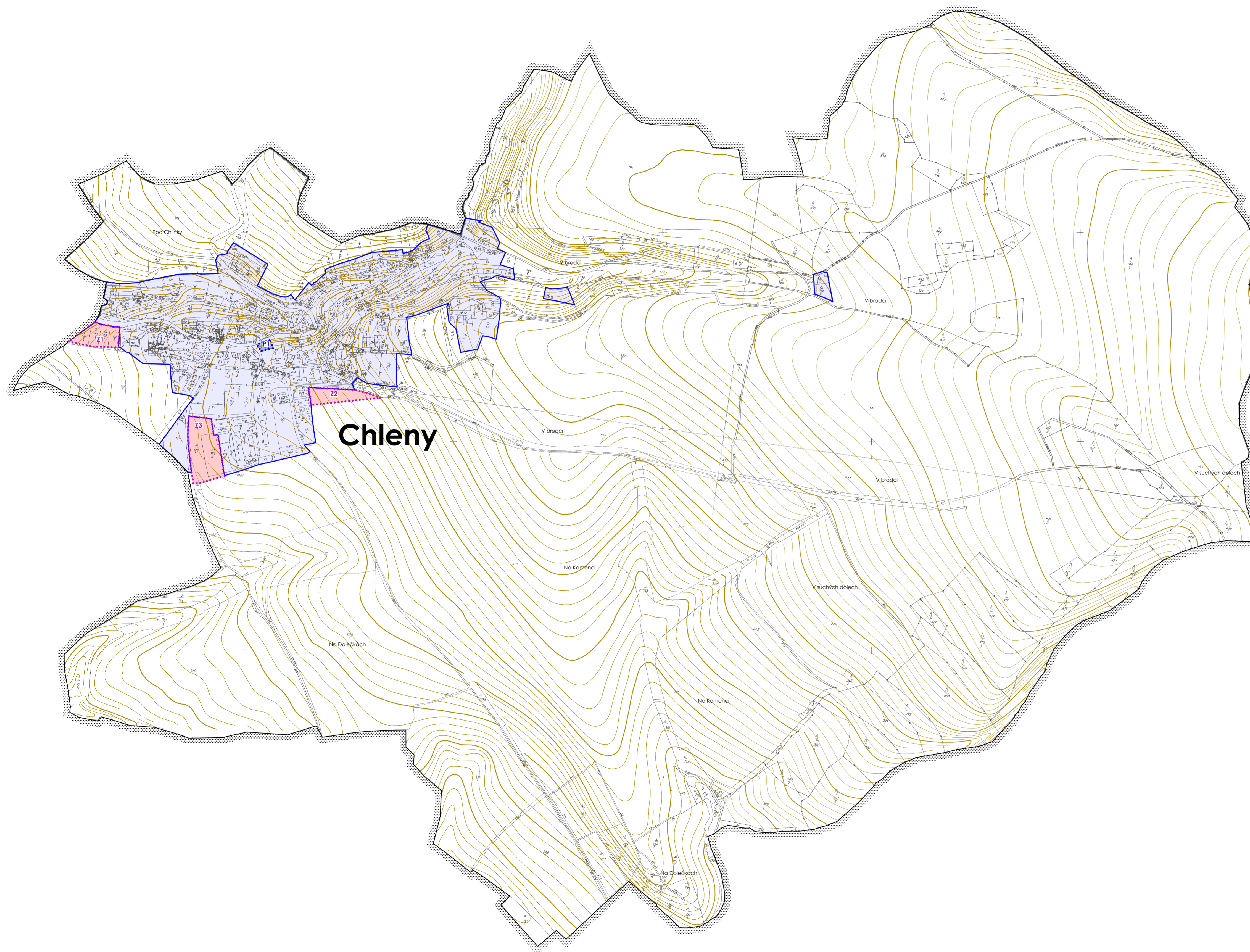


# ÚZEMNÍ PLÁN CHLENY

## LEGENDA

- HRANICE ÚZEMNÍCH JEDNOTEK**
-  hranice administrativního území
  -  hranice zastavěného území k 1. 5. 2013
  -  hranice zastavitelných ploch
  -  hranice ploch přestavby

- PLOCHY ZÁKLADNÍHO ČLENĚNÍ**
-  zastavěné území
  -  zastavitelné plochy
  -  plochy přestavby



KRÁLOVÉHRADECKÝ  
KRAJ



Realizováno za finanční podpory Královéhradeckého kraje

ÚZEMNÍ PLÁN CHLENY		
POŘIZOVATEL PROJEKTANT ZHOTOVITEL AUTORSKÝ KOLEKTIV	MěÚ Kostelec nad Orlicí Ing. Eduard Žaluda ŽALUDA, projektová kancelář Ing. Eduard Žaluda, Ing. arch. Edita Vávrová, Ing. Renata Kašpárková, Ing. Roman Vodný, Ing. Slavomír Jaroš, Mgr. Vít Holub, Petr Schejbal	DATUM V/2014
VÝKRES ZÁKLADNÍHO ČLENĚNÍ ÚZEMÍ	PARE 1	VÝKRES Č. 1 MĚŘÍTKO 1: 5 000

# VÝKRES ZÁKLADNÍHO ČLENĚNÍ ÚZEMÍ