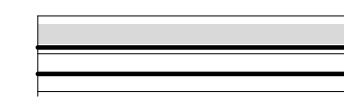




ÚZEMNÍ PLÁN ČESTICE VÝKRES VEŘEJNĚ PROSPĚŠNÝCH STAVEB, OPATŘENÍ A ASANACÍ 1:5000

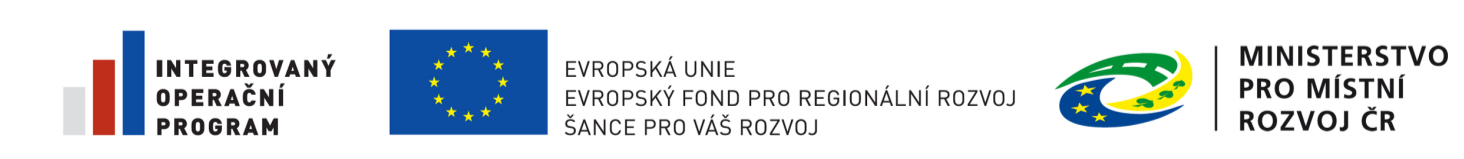
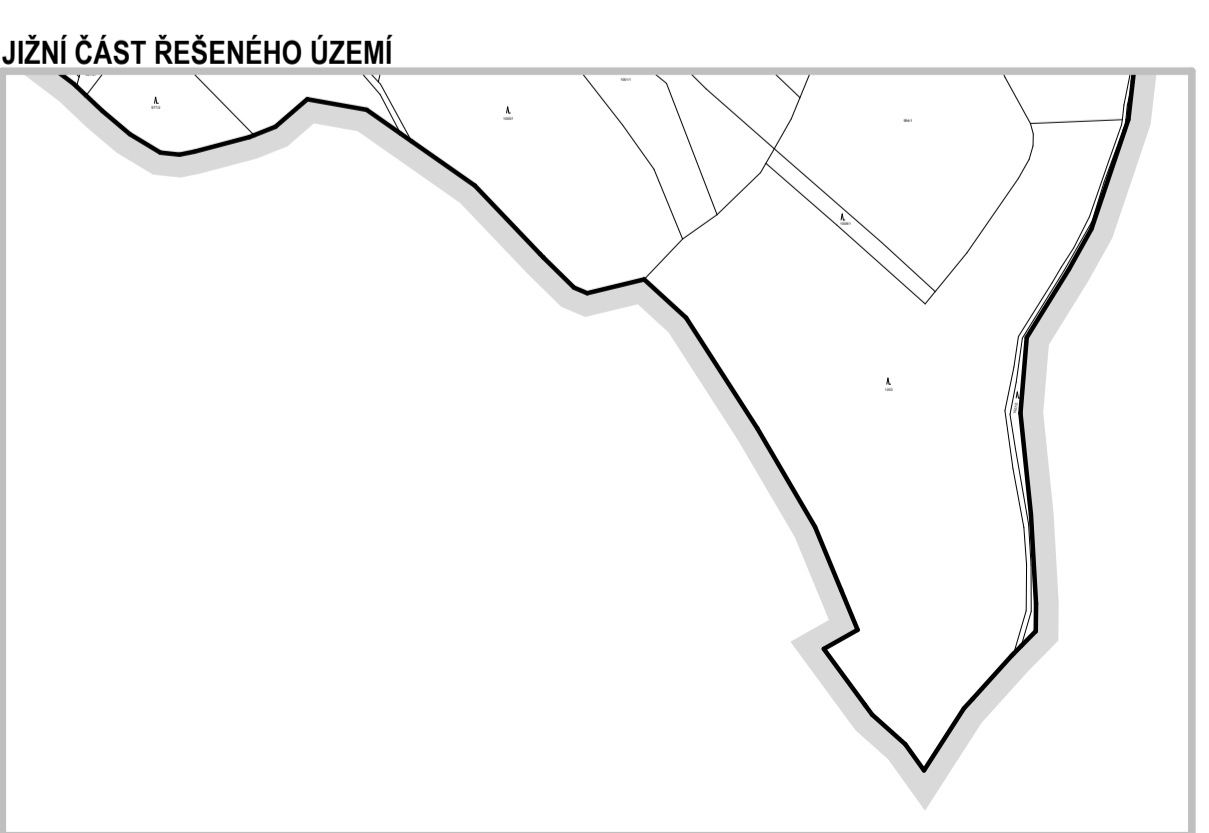



LEGENDA:
HRANICE ŘEŠENÉHO ÚZEMÍ
HRANICE KATASTRÁLNÍHO ÚZEMÍ



VD, VT  PLOCHY A KORIDORY POUZE S MOŽNOSTÍ VYVLASTNĚNÍ (dle §170 STZ)

PP  PLOCHY A KORIDORY PRO KTERÉ LZE UPLATNIT PŘEKUPNÍ PRÁVO (dle §101 STZ)
PP1 - úprava prostoru veřejného prostranství u křižovatky (Z6)



	ZPRACOVATEL - ZODPOVĚDNÝ PROJEKTANT: ING. ARCH. PAVEL KRAMÁŘ	603 219 407, www.pt-atelier.cz kramar@pt-atelier.cz
	OBJEDNATEL: OBEC ČESTICE	sídlo: Na Žertvách 10, 180 00 Praha 8, Libeň IČ: 246 963 15
POŘIZOVATEL: MÚ KOSTELEČ NAD ORLICÍ	ÚZEMNÍ PLÁN ČESTICE VÝKRES VEŘEJNĚ PROSPĚŠNÝCH STAVEB, OPATŘENÍ A ASANACÍ 1:5000	
STUPEŇ: ČISTOPIS ÚP		DATUM: 9.12.2014
Č. ZAKÁZKY: 24-2013		ČÍSLO VÝKRESU: I.B.6